

# Evaluation 2018/19 des capacités statistiques relatives aux indicateurs des ODD pertinents pour la FAO

## Serbie

L'évaluation des capacités statistiques relatives aux indicateurs des ODD pertinents pour la FAO a été menée début 2019 pour donner un aperçu de la capacité des systèmes statistiques des pays membres à suivre et publier les 21 indicateurs des ODD dont la FAO est garante.

Information fournie par : National Statistical Office

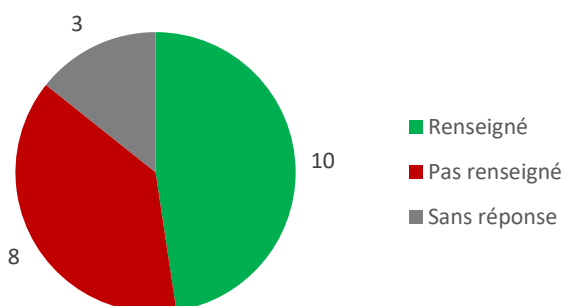
Un comité national responsable de la coordination des rapports sur les ODD et de leur réalisation a été créé en vertu d'une loi ou d'une décision administrative.

Un coordonnateur national du suivi des ODD n'a pas été nommé.

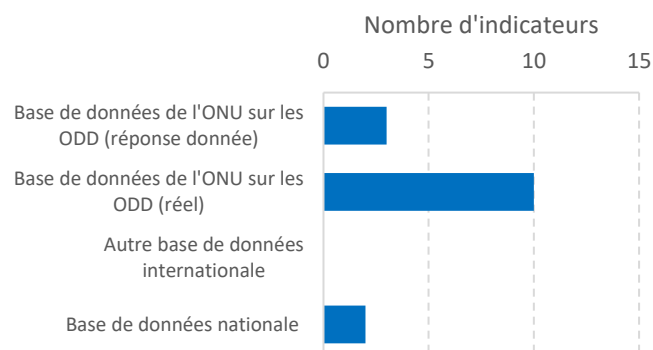
Indicateurs des ODD sans agent de liaison : 0 sur 21

### I. Communication sur les indicateurs des ODD

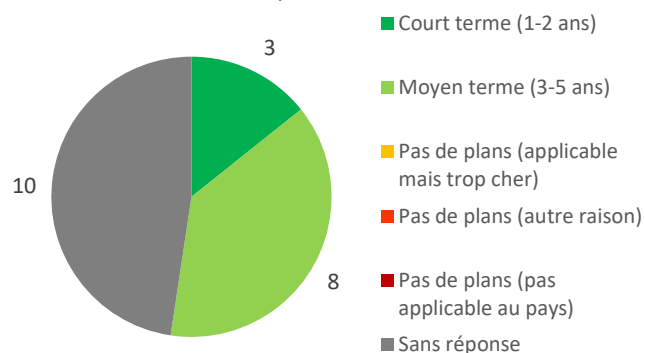
**Figure 1 :** Indicateurs des ODD actuellement publiés dans une base de données nationale ou internationale (cf Annexe 1)



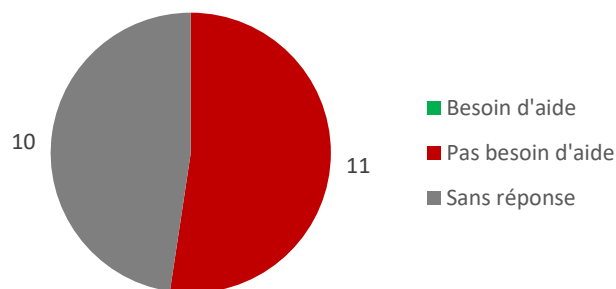
**Figure 2 :** Bases de données où les indicateurs des ODD sont actuellement publiés (la publication dans plusieurs bases est possible ; cf Annexe 1)



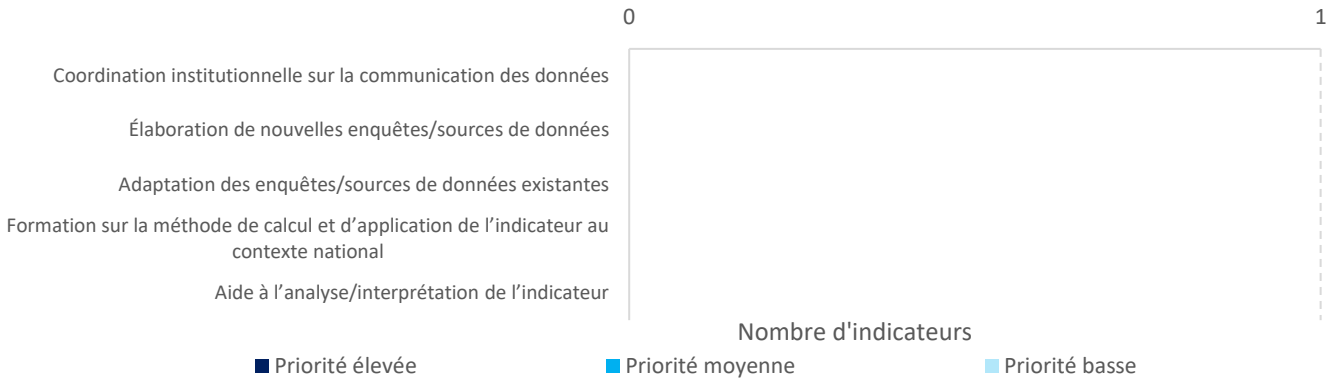
**Figure 3 :** Plans de production des indicateurs par horizon temporel (cf Annexe 1)



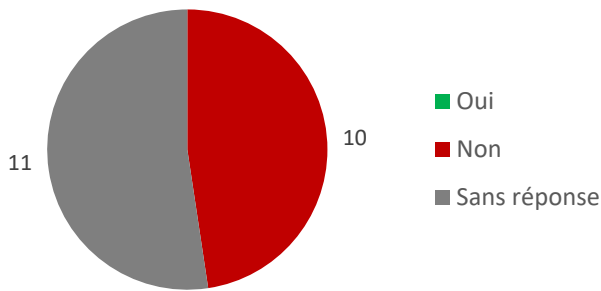
**Figure 4 :** Besoins d'aide extérieure pour produire/calculer les indicateurs (cf Annexe 1)



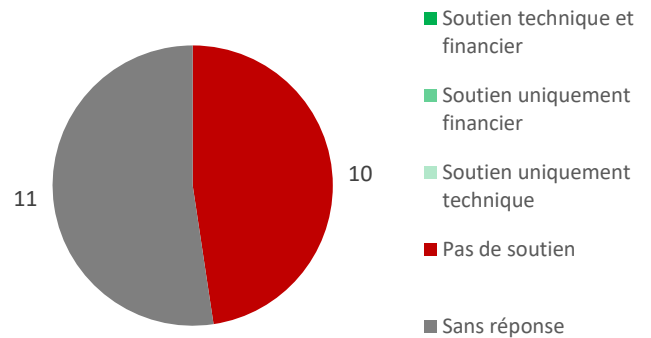
**Figure 5 : Types d'aide requis par niveau de priorité (cf Annexe 1)**



**Figure 6 : Perception de l'absence de ressources financières comme frein au calcul de l'indicateur**

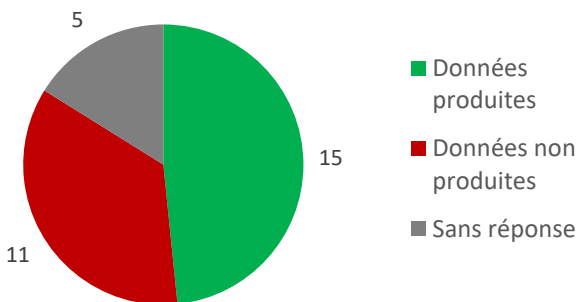


**Figure 7 : Soutien financier ou technique reçu ou bientôt reçu d'autres institutions**

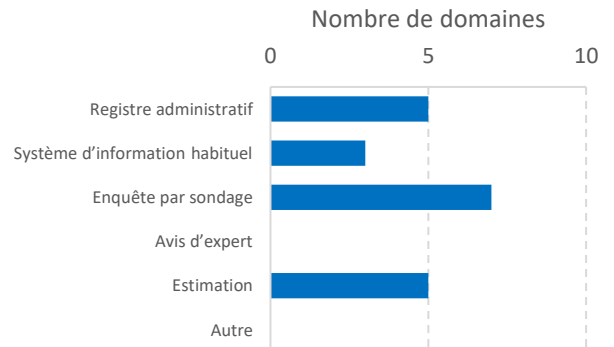


**II. Disponibilité des données et méthodes statistiques**

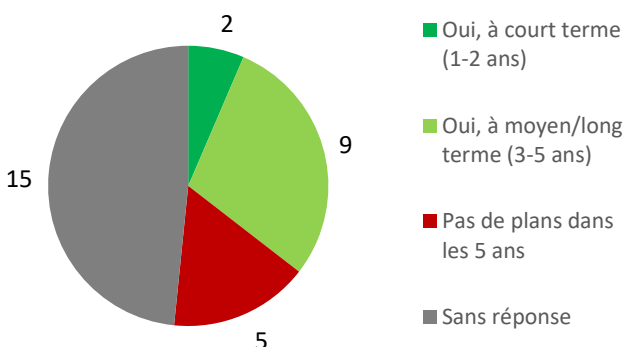
**Figure 8 : Domaines sur lesquels des données ont été produites durant les 5 dernières années (cf Annexe 2)**



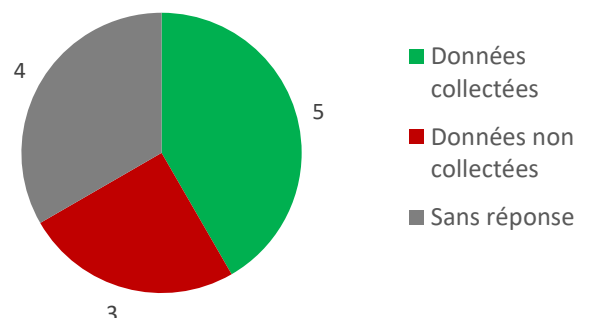
**Figure 9 : Sources pour les données publiées sur les domaines (plusieurs réponses possibles)**



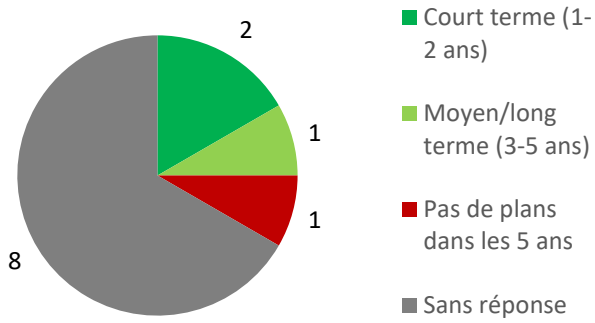
**Figure 10 : Domaines pour lesquels il est prévu de produire des données (cf Annexe 2)**



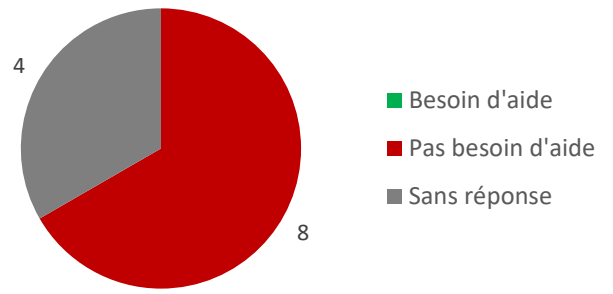
**Figure 11 : Sources de données pour lesquelles des données ont été collectées durant les 5 dernières années (cf Annexe 2)**



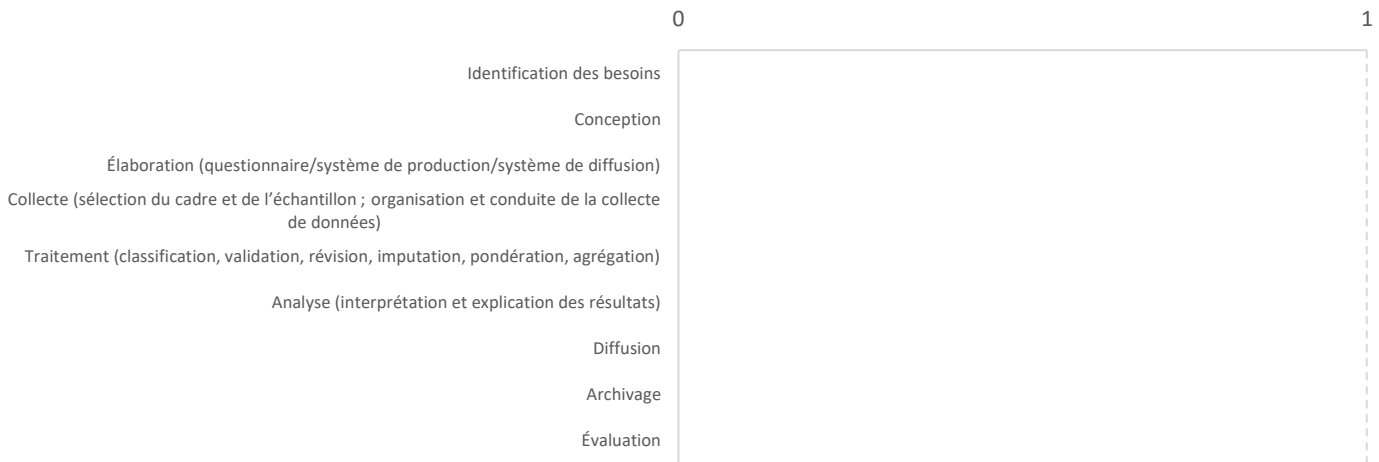
**Figure 12 :** Sources de données pour lesquelles il est prévu de collecter des données dans les 5 prochaines années (cf Annexe 2)



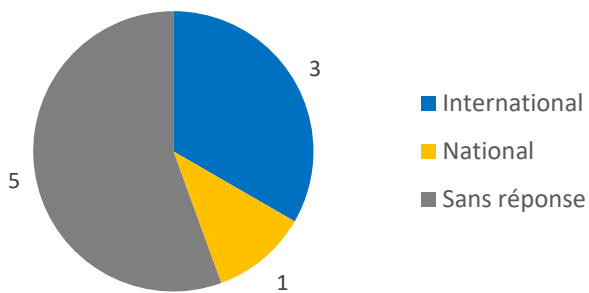
**Figure 13 :** Besoins d'aide extérieure pour collecter les données de certaines sources



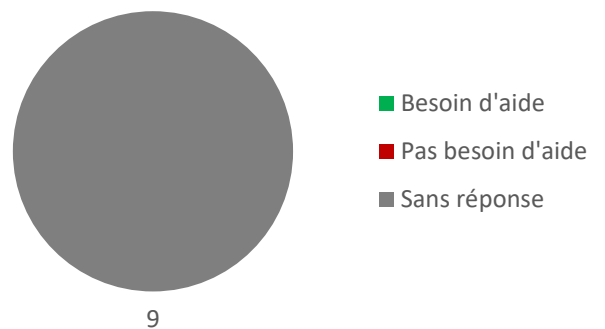
**Figure 14 :** Sources de données pour lesquelles une aide extérieure est requise par phase de collecte (cf Annexe 2)



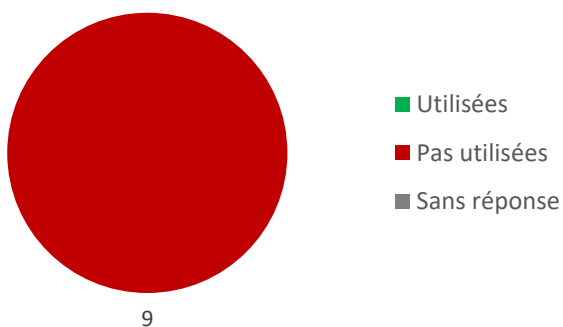
**Figure 15 :** Nombre de domaines par type de classification utilisé



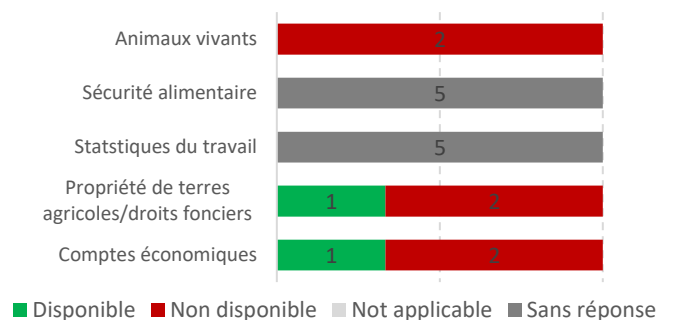
**Figure 16 :** Nombre de domaines pour lesquels une aide technique à la classification est requise



**Figure 17 :** Nombre d'utilisation des données tirées de l'observation de la Terre



**Figure 18 :** Niveaux de ventilation disponibles pour une sélection de sujets



## Annexe 1 : Détails sur certaines figures de la Section 1 par indicateur des ODD

Publication dans des bases de données nationales/internationales par indicateur (Figures 1 et 2)

	2.1.1	2.1.2	2.3.1	2.3.2	2.4.1	2.5.1	2.5.2	2.a.1	2.c.1	5.a.1	5.a.2	6.4.1	6.4.2	12.3.1	14.4.1	14.6.1	14.7.1	14.b.1	15.1.1	15.2.1	15.4.2	
Oui - base de données de l'ONU sur les ODD (réponse donnée)																						
Oui - base de données de l'ONU sur les ODD (10 dernières années, réel)																						
Oui - autre base de données internationale																						
Oui - base de données nationale																						
Oui - non spécifié																						
Non																						
Sans réponse																						

Les indicateurs rapportés comme pas applicables au pays sont grisés.  
Une cellule colorée indique la réponse sélectionnée (quelle que soit la couleur).

Plans de production par indicateur (Figure 3)

	2.1.1	2.1.2	2.3.1	2.3.2	2.4.1	2.5.1	2.5.2	2.a.1	2.c.1	5.a.1	5.a.2	6.4.1	6.4.2	12.3.1	14.4.1	14.6.1	14.7.1	14.b.1	15.1.1	15.2.1	15.4.2	
Court terme (1-2 ans)																						
Moyen terme (3-5 ans)																						
Pas de plans (applicable mais trop cher)																						
Pas de plans (autre raison)																						
Pas de plans (pas applicable au pays)																						
Sans réponse																						

Les indicateurs rapportés comme pas applicables au pays sont grisés.  
Une cellule colorée indique la réponse sélectionnée (quelle que soit la couleur).

Types d'aide requis par niveau de priorité (Figure 5)

	2.1.1	2.1.2	2.3.1	2.3.2	2.4.1	2.5.1	2.5.2	2.a.1	2.c.1	5.a.1	5.a.2	6.4.1	6.4.2	12.3.1	14.4.1	14.6.1	14.7.1	14.b.1	15.1.1	15.2.1	15.4.2	
Coordination institutionnelle sur la communication des données																						
Élaboration de nouvelles enquêtes/sources de données																						
Adaptation des enquêtes/sources de données existantes																						
Formation sur la méthode de calcul et d'application de l'indicateur au contexte national																						
Aide à l'analyse/interprétation de l'indicateur																						

■ Priorité élevée ■ Priorité moyenne ■ Priorité basse  
Les indicateurs rapportés comme pas applicables au pays sont grisés.

Annexe 2 : Détails sur certaines figures de la Section 2 par domaines et sources de données

Etat de la production et plans pour la production de données par domaine (Figures 8 et 10)

	Produit durant les 5 dernières années	Plans pour la production
Superficies cultivées	Oui	
Production végétale	Oui	
Dépenses et recettes de l'exploitation	Sans réponse	
Pertes après récolte (cultures et élevage)	Non	
Pertes après récolte (pêche)	Non	
Animaux vivants (stocks)	Oui	
Animaux transformés (quantité de production)	Oui	
Productivité du bétail	Oui	
Captures de poissons (eaux marines/continentales)	Oui	
Production aquacole	Oui	
État des stocks de poissons marins	Non	
Superficie terrestre équipée pour l'irrigation	Oui	
Prélèvement d'eau pour l'irrigation (cultures, forêts ou élevage)	Oui	
Superficie forestière et modification de la superficie forestière	Oui	
Stock de biomasse aérienne dans la forêt	Non	
Pratiques de gestion durable des forêts	Non	
Superficie forestière protégée	Non	
Consommation alimentaire	Oui	
Accès à l'alimentation/Echelle de mesure de l'insécurité alimentaire vécue (FIES)	Sans réponse	
Prix du producteur agricole (cultures et élevage)	Oui	
Prix du producteur de poisson	Oui	
Prix à la consommation des aliments	Oui	
Propriété de terres agricoles/Droits fonciers	Non	
Nombre d'heures travaillées (temps partiel, temps plein)	Sans réponse	
Coût de la production agricole	Non	
Bilans alimentaires	Non	
Production pour le secteur agricole	Oui	
Revenus pour le secteur agricole	Non	
Dépenses pour le secteur agricole	Sans réponse	
Capital et financements pour le secteur agricole	Non	
Système de comptabilité environnementale et économique pour l'agriculture, la sylviculture et la pêche	Sans réponse	
<b>Nombre de domaines pour lesquels des données ont été produites au cours des cinq dernières années</b>	<b>15 sur 31</b>	

Etat de la production et plans pour la production de données par source de données (Figures 11 et 12)

	Données collectées durant les 5 dernières années	Plans pour la production
Recensement de l'agriculture	Non	
Enquête sur les cultures/auprès de l'exploitation	Oui	
Enquête sur le bétail	Oui	
Enquête sur la pêche et l'aquaculture	Oui	
Évaluation des stocks de poissons (marins)	Non	
Évaluation de l'approvisionnement en eau et de l'utilisation de l'eau	Oui	
Suivi et évaluation de l'inventaire forestier	Non	
Enquête sur le budget/les revenus et les dépenses des ménages	Oui	
Enquête sur la main-d'œuvre	Sans réponse	
Enquête polyvalente auprès des ménages (LSMS, MICS, EDS, etc.)	Sans réponse	
Enquête sur la nutrition	Sans réponse	
Analyse de la chaîne de valeur	Sans réponse	

Court terme (1-2 ans)  
 Moyen/long terme (3-5 ans)  
 Pas de plans dans les 5 ans  
 Sans réponse

Besoins en assistance technique par phase du processus de collecte des données, en référence au Modèle générique du processus de production statistique (Figure 14)

	Identification des besoins	Conception	Élaboration (questionnaire/ système de production/ système de diffusion)	Collecte (sélection du cadre et de l'échantillon ; organisation et conduite de la collecte de données)	Traitement (classification, validation, révision, imputation, pondération, agrégation)	Analyse (interprétation et explication des résultats)	Diffusion	Archivage	Évaluation	Pas besoin d'assistance	Non spécifié	Nombre de phases pour lesquelles de l'assistance est requise
Recensement de l'agriculture												0
Enquête sur les cultures/auprès de l'exploitation												0
Enquête sur le bétail												0
Enquête sur la pêche et l'aquaculture												0
Évaluation des stocks de poissons (marins)												0
Évaluation de l'approvisionnement en eau et de l'utilisation de l'eau												0
Suivi et évaluation de l'inventaire forestier												0
Enquête sur le budget/les revenus et les dépenses des ménages												0
Enquête sur la main-d'œuvre												0
Enquête polyvalente auprès des ménages (LSMS, MICS, EDS, etc.)												0
Enquête sur la nutrition												0
Analyse de la chaîne de valeur												0

## Annexe 3 : Liste des agents de liaison mentionnés par indicateur

Indicateur	Nom	Institution	Adresse électronique
2.1.1	Jelena Perać	Statistical Office of the Republic of Serbia	jelena.perac@stat.gov.rs
2.1.2	Jelena Perać	Statistical Office of the Republic of Serbia	jelena.perac@stat.gov.rs
2.3.1	Jelena Perać	Statistical Office of the Republic of Serbia	jelena.perac@stat.gov.rs
2.3.2	Jelena Perać	Statistical Office of the Republic of Serbia	jelena.perac@stat.gov.rs
2.4.1	Jelena Perać	Statistical Office of the Republic of Serbia	jelena.perac@stat.gov.rs
2.5.1	Jelena Perać	Statistical Office of the Republic of Serbia	jelena.perac@stat.gov.rs
2.5.2	Jelena Perać	Statistical Office of the Republic of Serbia	jelena.perac@stat.gov.rs
2.a.1	Jelena Perać	Statistical Office of the Republic of Serbia	jelena.perac@stat.gov.rs
2.c.1	Jelena Perać	Statistical Office of the Republic of Serbia	jelena.perac@stat.gov.rs
5.a.1	Dragana Djokovic Papic	Statistical Office of the Republic of Serbia	ddjokovic_papic@stat.gov.rs
5.a.2	Dragana Djokovic Papic	Statistical Office of the Republic of Serbia	ddjokovic_papic@stat.gov.rs
6.4.1	Duška Dostanić	Statistical Office of the Republic of Serbia	dusanka.dostanic@stat.gov.rs
6.4.2	Duška Dostanić	Statistical Office of the Republic of Serbia	dusanka.dostanic@stat.gov.rs
12.3.1	Duška Dostanić	Statistical Office of the Republic of Serbia	dusanka.dostanic@stat.gov.rs
14.4.1	Milutin Radenkovic	Statistical Office of the Republic of Serbia	milutin.radenkovic@stat.gov.rs
14.6.1	Milutin Radenkovic	Statistical Office of the Republic of Serbia	milutin.radenkovic@stat.gov.rs
14.7.1	Milutin Radenkovic	Statistical Office of the Republic of Serbia	milutin.radenkovic@stat.gov.rs
14.b.1	Milutin Radenkovic	Statistical Office of the Republic of Serbia	milutin.radenkovic@stat.gov.rs
15.1.1	Dragana Pogarčić	Statistical Office of the Republic of Serbia	dragana.pogarcic@stat.gov.rs
15.2.1	Dragana Pogarčić	Statistical Office of the Republic of Serbia	dragana.pogarcic@stat.gov.rs
15.4.2	Dragana Pogarčić	Statistical Office of the Republic of Serbia	dragana.pogarcic@stat.gov.rs

Tableau supplémentaire : Sources de données pour les indicateurs des ODD, par degré de pertinence

Sources de données	2.1.1	2.1.2	2.3.1	2.3.2	2.4.1	2.5.1	2.5.2	2.a.1	2.c.1	5.a.1	5.a.2	6.4.1	6.4.2	12.3.1	14.4.1	14.6.1	14.7.1	14.b.1	15.1.1	15.2.1	15.4.2	
Recensement de l'agriculture			■	■						■												
Enquête sur les cultures/auprès de l'exploitation			■	■	■					■				■								
Enquête sur le bétail							■															
Enquête sur la pêche et l'aquaculture															■		■					
Évaluation des stocks de poissons (marins)															■		■					
Évaluation de l'approvisionnement en eau et de l'utilisation de l'eau												■	■									
Suivi et évaluation de l'inventaire forestier																				■	■	
Enquête sur le budget/les revenus et les dépenses des ménages	■	■								■												
Enquête sur la main-d'œuvre		■								■												
Enquête polyvalente auprès des ménages (LSMS, MICS, EDS, etc.)		■								■												
Enquête sur la nutrition	■	■								■												
Analyse de la chaîne de valeur														■								

■ Meilleure source de données

■ Source de données alternative