



LA GRANDE MURAILLE VERTE

« Une réponse africaine de lutte contre la Désertification et la Dégradation Des Terres »

OPPORTUNITÉS D'INVESTISSEMENT POUR LA MISE EN ŒUVRE DE LA GMV

3^e Semaine Africaine des Terres Arides
08-12 août 2016, Windhoek, Namibie

PLAN


- ❑ CONTEXTE
- ❑ VISION
- ❑ OBJECTIFS
- ❑ APPROCHE
- ❑ GOUVERNANCE
- ❑ STRATEGIE GLOBALE
- ❑ OPPORTUNITÉS D'INVESTISSEMENTS : PROJETS REGIONAUX STRUCTURANTS
 - ❑ **PROJETS D'ADAPTATION ET DE RESILIENCE**
 - ❑ **PROJETS INFRASTRUCTURES**
 - ❑ **MECANISMES FINANCIERS**
 - ❑ **PROJETS D'ETUDES REGIONALES**
- ❑ CONCLUSION

CONTEXTE

Sécheresse



**Changement
climatique**



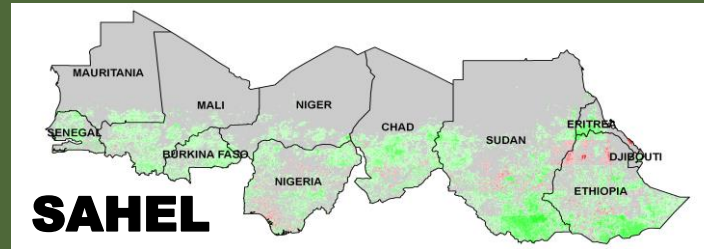
Déforestation



Sociaux et Economiques



- **DESERTIFICATION;**
- **DÉGRADATION DES TERRES**



Environnementaux

1972

2000



Lac Tchad

Images Nasa ©

Images Nasa ©

HISTORIQUE

2005 : Emergence de l'idée « Grande Muraille Verte (GMV)» par la volonté des Chefs d'État et de Gouvernement africains.

2007 : Résolution de l'Union africaine créant l'Initiative Africaine de la Grande Muraille Verte (IGMV).

2010 : Création de l'Agence Panafricaine de la Grande Muraille Verte (APGMV) dotée de dispositifs juridique, organisationnel, institutionnel de coordination.

VISION

- ❖ **Assurer, la transformation des zones arides du Sahel par le rétablissement de la viabilité et la valorisation des écosystèmes et des systèmes productifs;**
- ❖ **Créer à l'horizon 2025, des Pôles Ruraux de Production et de Développement Durable et contribuer à l'atteinte des Objectifs du Développement Durable.**

OBJECTIFS

- ❖ **Global : Freiner la désertification et contribuer au renforcement des capacités d'adaptation et de résilience des Communautés locales face au Changement climatique.**
- ❖ **Spécifique : Faciliter par un ensemble d'actions, les conditions propices à l'édification des Pôles Ruraux d'Emergence Economique dans les terroirs de la GMV.**

APPROCHE GMV

- ❖ **Holistique, écosystémique et multisectorielle adaptée aux réalités sociologiques et anthropologiques locales des terroirs « *Pour les Populations et par les Populations* » ;**
- ❖ **intègre les orientations prioritaires des trois (3) Conventions des Nations Unies sur la Désertification, le Changement climatique et la Diversité Biologique ;**
- ❖ **entreprind des Actions de restauration, de protection, de conservation des RN, de GDT et d'activités de DEL génératrices de richesses associées à des mesures d'accompagnement, de renforcement des services sociaux de base.**

GOVERNANCE

GOVERNANCE POLITIQUE

Union Africaine/CENSAD/ ETATS MEMBRES

GOVERNANCE OPÉRATIONNELLE

Echelle Régionale:

Agence Panafricaine de
la Grande Muraille Verte

Echelle Nationale:

Agence Nationale GMV

Echelle Locale

Comité Rural de
Développement Durable

STRATEGIE GLOBALE

Elle est à cycle quinquennal

2011-2015

Mise en place des préalables et leviers pour l'opérationnalisation effective de la GMV



Horizon 2020

Pôles Ruraux d'Emergence Économique dans les Terroirs de la GMV (PREE) ;



Horizon 2025

Pôles Ruraux de Production et de Développement Durable (PRPDD) ;



Horizon 2030

Contribution aux Objectifs de Développement Durable (ODD)

STRATEGIE GLOBALE :

1^{er} Cycle quinquennal 2011-2015

**AGENCE
PANAFRICAINNE
DE LA
GRANDE MURAILLE
VERTE**



**PLAN
D'ACTION
QUINQUENNAL
CONSOLIDE**

2011



2015

**PANAFRICAN
AGENCY OF THE
GREAT GREEN WALL**



Quatre Portefeuilles

**Activités
Opérationnelles**

**Développement
Communautaire
et Gouvernance
Locale**

**Recherche
d'Accompagnement
& Développement**

**Communication
Plaidoyer**

EXEMPLES DE RÉALISATIONS

❖ Production de plants et Reboisement



❖ Restauration des terres



❖ Bassins de rétention / Pare-feux



EXEMPLES DE RÉALISATIONS

❖ Activités Génératrices de Richesses



❖ Recherche & Développement



❖ Services sociaux de base



STRATEGIE GLOBALE :

2nd Cycle quinquennal 2016-2020

AGENCE
PANAFRICAINNE
DE LA
GRANDE MURAILLE
VERTE



PANAFRICAN
AGENCY OF THE
GREAT GREEN WALL

STRATEGIE

2016



2020



Establishment of School Green



Cinq (5) AXES STRATEGIQUES MAJEURS

Gestion Durable des
Terres et Economie
verte (GDTECOV)

Changement Climatique,
Développement Socio-
Economique et
Gouvernance dans les
Terroirs (CCDSEGT)

Recherche
d'Accompagnement et
Développement (RAD)

Communication,
Marketing et Plaidoyer
(CMP)

Système d'Information,
Observatoire, Alerte
Précoce et Réponse
(SIOBAP)



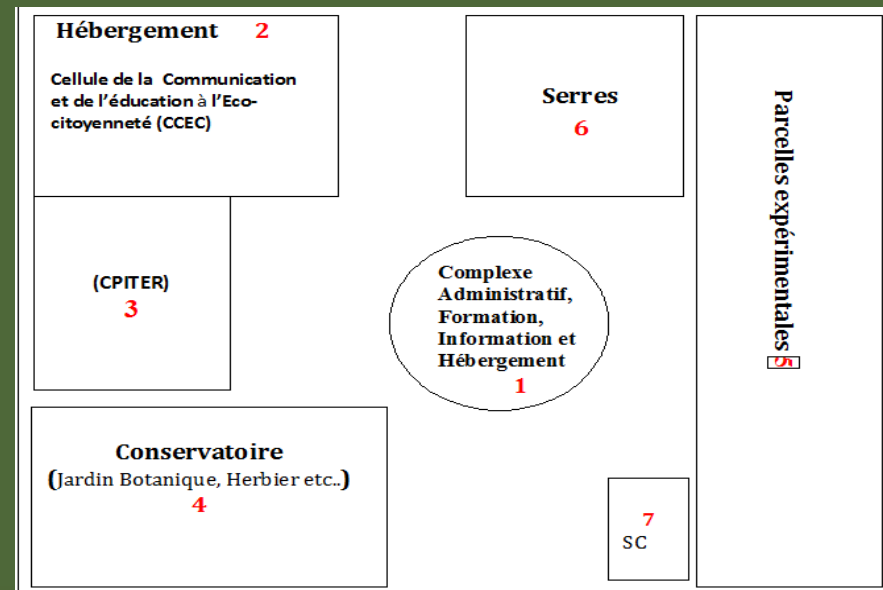
OPPORTUNITÉS D'INVESTISSEMENTS : PROJETS REGIONAUX STRUCTURANTS



PROJETS D'ADAPTATION ET DE RESILIENCE

- ❖ Appui au développement socio-économique, à l'adaptation et à la résilience des Communautés et Populations Locales des Terroirs Sahéliens de la GMV : Création de Centres d'Appui au Développement des Terroirs (CADT)

Objectif : Asseoir, les conditions pour assurer l'accompagnement, de proximité des Communautés locales des terroirs de la GMV



PROJETS D'ADAPTATION ET DE RESILIENCE

- ❖ **Lutte contre la pauvreté et l'insécurité alimentaire et Gestion Durable des Systèmes oasiens (REGEDESO),**

Objectif : Assurer un développement intégré des systèmes de production oasiens (meilleure intégration Elevage - Agriculture et la protection des écosystèmes sahéliens) par la promotion de la culture du palmier dattier

- ❖ **Domaines Agricoles Communautaires Intégrés (DACI) aux AGROPOR par approche Fermes Agricoles Communautaires Intégrées (FACI)**

Objectif : Améliorer les capacités de résilience et d'adaptation et les stratégies de Développement des Terroirs par la création de DACI et des AGROPOR

PROJETS INFRASTRUCTURES

- ❖ **Renforcement des Capacités Logistiques, Scientifiques et Techniques des Etats membres de la Grande Muraille Verte» (RECALOST).**

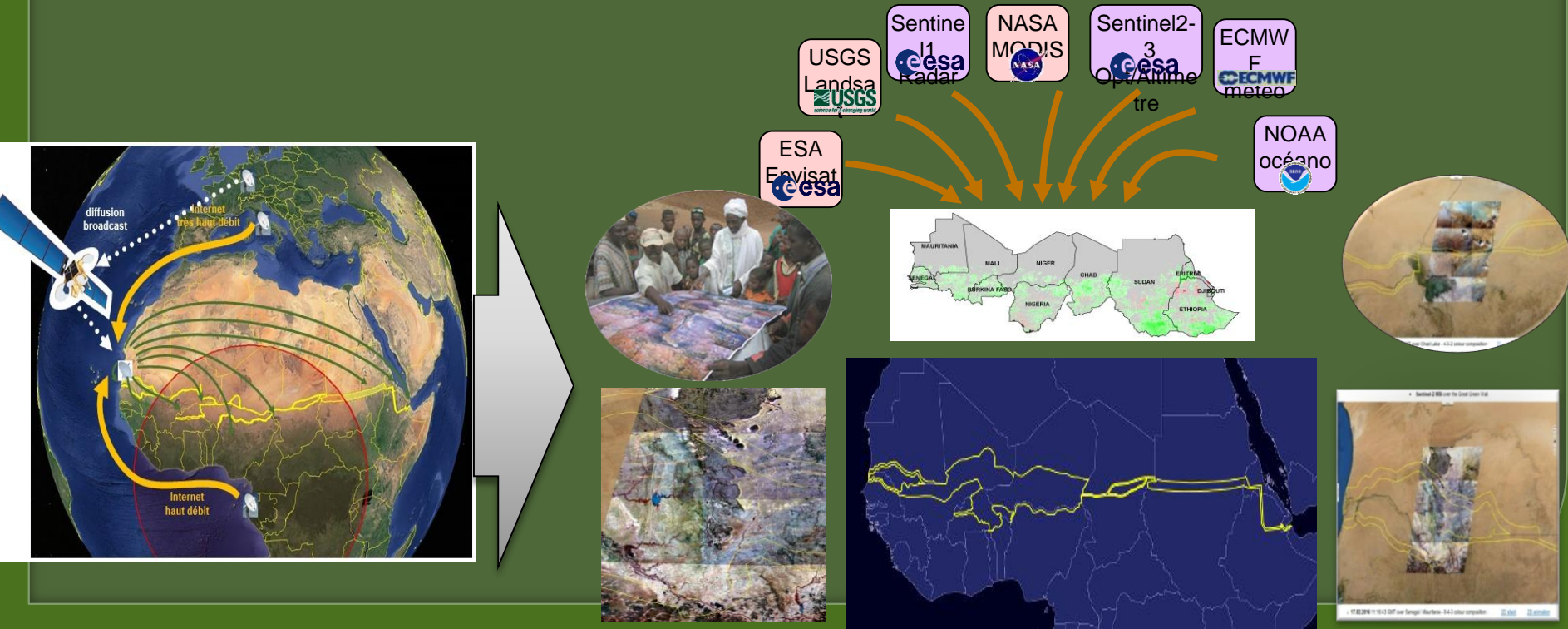
Objectif : appuyer les Etats membres par l'acquisition des compétences techniques et des moyens logistiques et financiers.



PROJETS INFRASTRUCTURES

❖ **SIOBAP : Système d'Information; Observatoire, Alerte Précoce et Réponse**

Objectif : Renforcer les capacités technologiques, scientifiques et techniques de l'APGMV et des Structures Nationales des onze (11) États membres dans le domaine des systèmes d'information et d'observation de la Terre



PROJETS INFRASTRUCTURES

- ❖ **TransAfrica Pipeline (TAP) : une solution pour la disponibilité de l'eau douce dans les zones de la Grande Muraille Verte et une contribution à l'accélération du développement durable,**

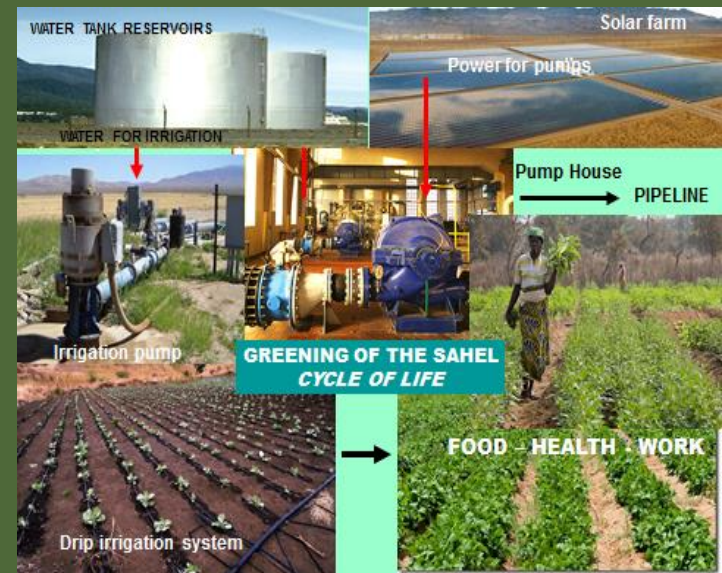
Objectif : Atténuer la désertification par l'approvisionnement durable en eau potable aux populations, créer des emplois, améliorer la santé et à réduire la pauvreté par le développement des capacités.



Schematic of water pipeline across the Sahel region of Africa

pipeline length is ~8800 km

■ desalination plants ● reservoirs



MECANISMES FINANCIERS

- ❖ Mise en place de Fonds GMV d'Adaptation et de Résilience au Climat et de Développement Economique local (FARCDEL) dans les Terroirs,

Objectif : Mettre en place un Fonds fiduciaire pour le renforcement des capacités d'adaptation et de résilience et le Développement

- ❖ Banque GMV Carbone

Objectif : Définir un cadre institutionnel, juridique et financier pour mettre en place un mécanisme innovant de financement notamment les finances carbone pour la GMV afin de mobiliser les ressources nécessaires pour le développement des programmes de la GMV.

PROJETS D'ETUDES REGIONALES

❖ **Audit Diagnostic des Opportunités Locales de Développement (OLD), des Ressources transfrontalières et des Cadres Juridiques et Règlementaires du Patrimoine Foncier »**

Objectifs : Elaborer un document cadre sur les Opportunités Locales de Développement (OLD), les problèmes juridiques et réglementaires des patrimoines fonciers, ainsi que des ressources naturelles transfrontalières sur le tracé GMV.

- **Identifier, évaluer les OLD : ressources naturelles et services écosystémiques, systèmes de production (agro-sylvo-pastoraux, etc.) ;**
- **Étudier les Problèmes juridiques et réglementaires des patrimoines fonciers : (régime foncier, accès et usages des terres, statut des ressources transfrontalières, etc.**
- **Proposer un schéma de Développement Économique Local et d'aménagement des Terroirs de la GMV.**

CONCLUSION

- ❖ La réalisation de la Grande Muraille Verte est **un impératif** pour assurer la transformation et la valorisation du potentiel des zones arides et semi-aride du Sahel et asseoir un développement inclusif dans l'optique de **l'émergence de Pôles Economiques Ruraux.**
- ❖ Une telle vision et la pérennisation de ses impacts demandent **la mobilisation, la disponibilité et la gestion de ressources humaines et financières suffisantes et planifiées.**



**Avec la Grande Muraille Verte
Un sahel vert est possible**

MERCI DE VOTRE ATTENTION!