

Evaluation 2018/19 des capacités statistiques relatives aux indicateurs des ODD pertinents pour la FAO

Grenade

L'évaluation des capacités statistiques relatives aux indicateurs des ODD pertinents pour la FAO a été menée début 2019 pour donner un aperçu de la capacité des systèmes statistiques des pays membres à suivre et publier les 21 indicateurs des ODD dont la FAO est garante.

Information fournie par : CENTRAL STATISTICAL OFFICE

Un comité national responsable de la coordination des rapports sur les ODD et de leur réalisation a été créé en vertu d'une loi ou d'une décision administrative. Cependant, il n'est pas actif.

Un coordonnateur national du suivi des ODD n'a pas été nommé.

Indicateurs des ODD sans agent de liaison : 11 sur 21

I. Communication sur les indicateurs des ODD

Figure 1 : Indicateurs des ODD actuellement publiés dans une base de données nationale ou internationale (cf Annexe 1)

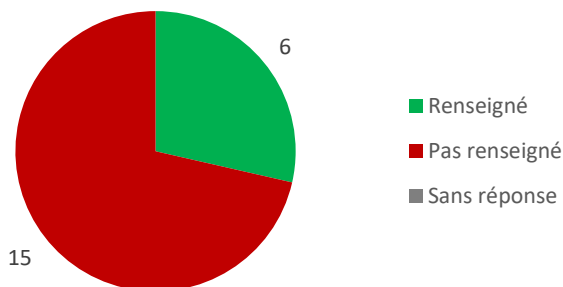


Figure 2 : Bases de données où les indicateurs des ODD sont actuellement publiés (la publication dans plusieurs bases est possible ; cf Annexe 1)

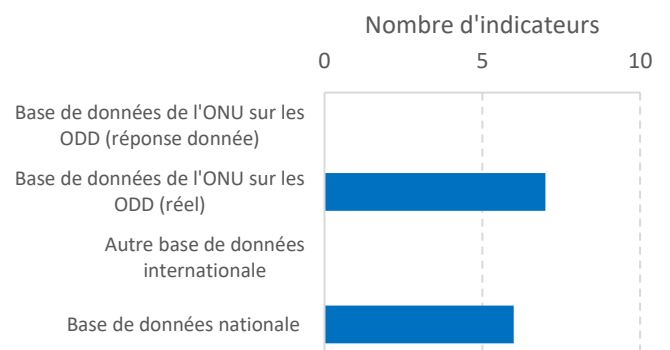


Figure 3 : Plans de production des indicateurs par horizon temporel (cf Annexe 1)

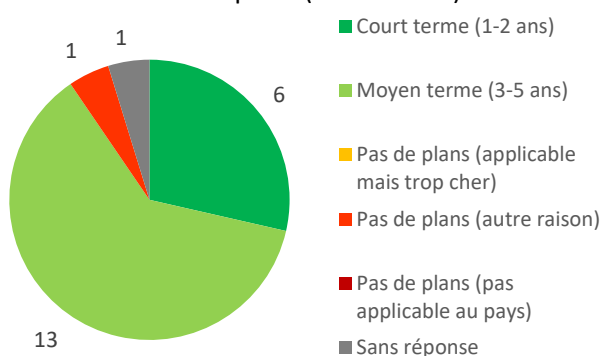


Figure 4 : Besoins d'aide extérieure pour produire/calculer les indicateurs (cf Annexe 1)

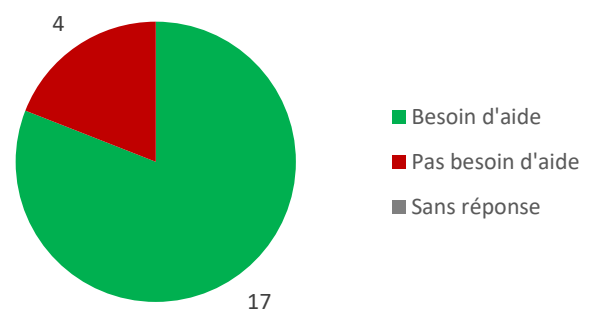


Figure 5 : Types d'aide requis par niveau de priorité (cf Annexe 1)

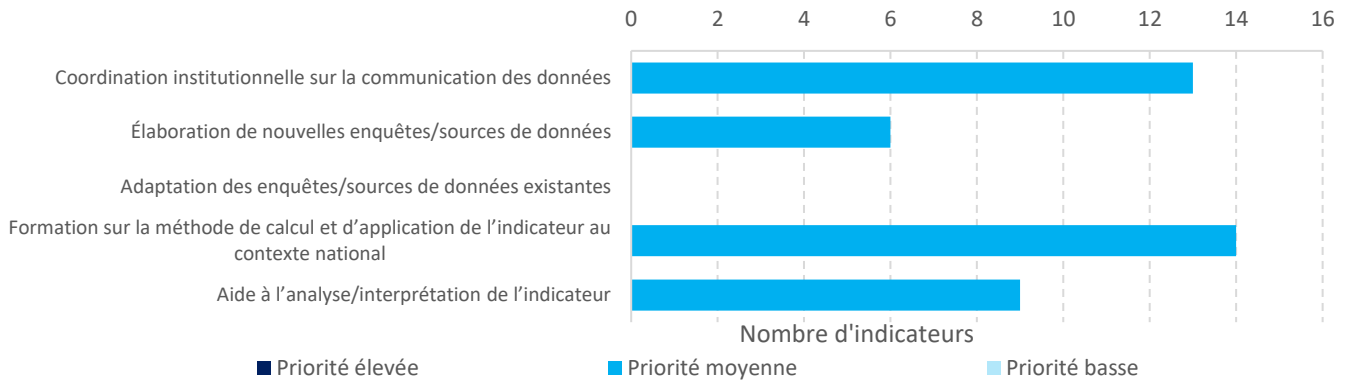


Figure 6 : Perception de l'absence de ressources financières comme frein au calcul de l'indicateur

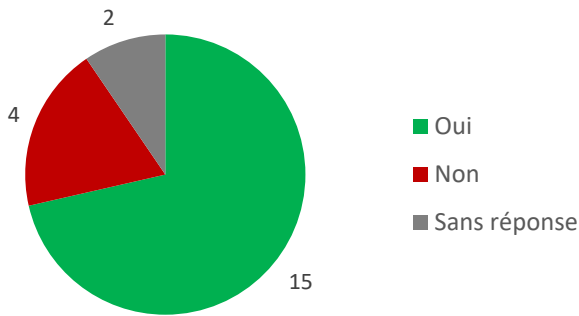
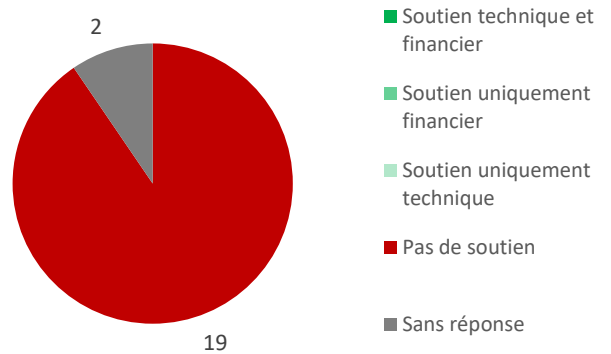


Figure 7 : Soutien financier ou technique reçu ou bientôt reçu d'autres institutions



II. Disponibilité des données et méthodes statistiques

Figure 8 : Domaines sur lesquels des données ont été produites durant les 5 dernières années (cf Annexe 2)

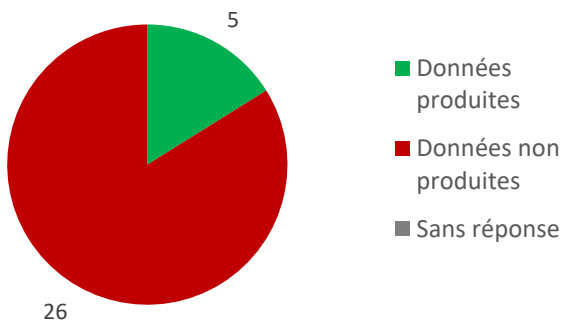


Figure 9 : Sources pour les données publiées sur les domaines (plusieurs réponses possibles)

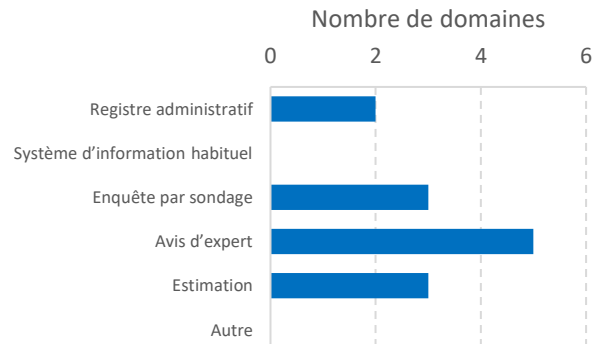


Figure 10 : Domaines pour lesquels il est prévu de produire des données (cf Annexe 2)

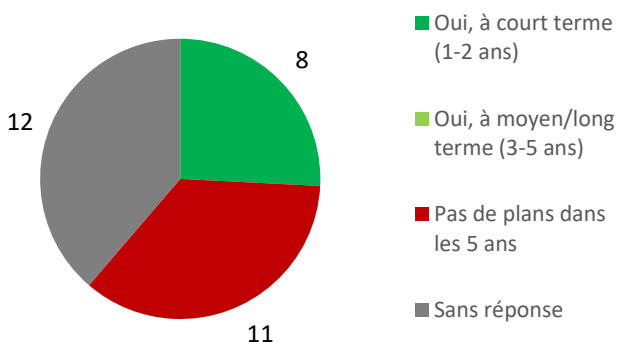


Figure 11 : Sources de données pour lesquelles des données ont été collectées durant les 5 dernières années (cf Annexe 2)

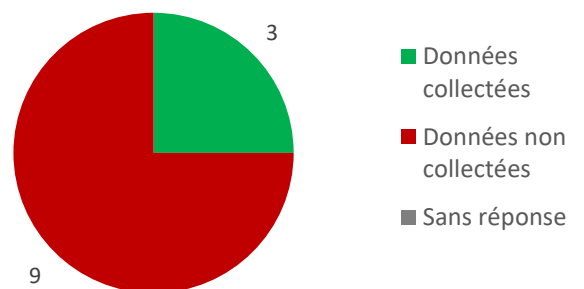


Figure 12 : Sources de données pour lesquelles il est prévu de collecter des données dans les 5 prochaines années (cf Annexe 2)

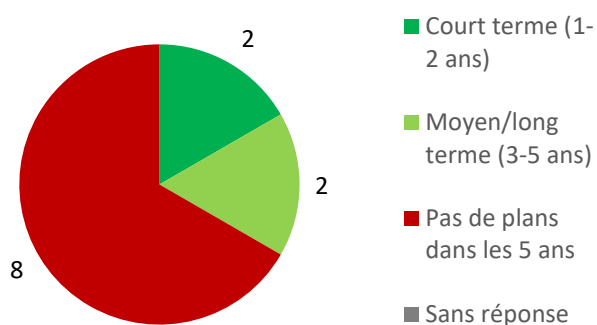


Figure 13 : Besoins d'aide extérieure pour collecter les données de certaines sources

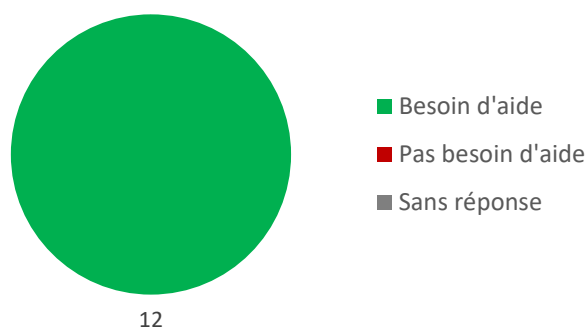


Figure 14 : Sources de données pour lesquelles une aide extérieure est requise par phase de collecte (cf Annexe 2)

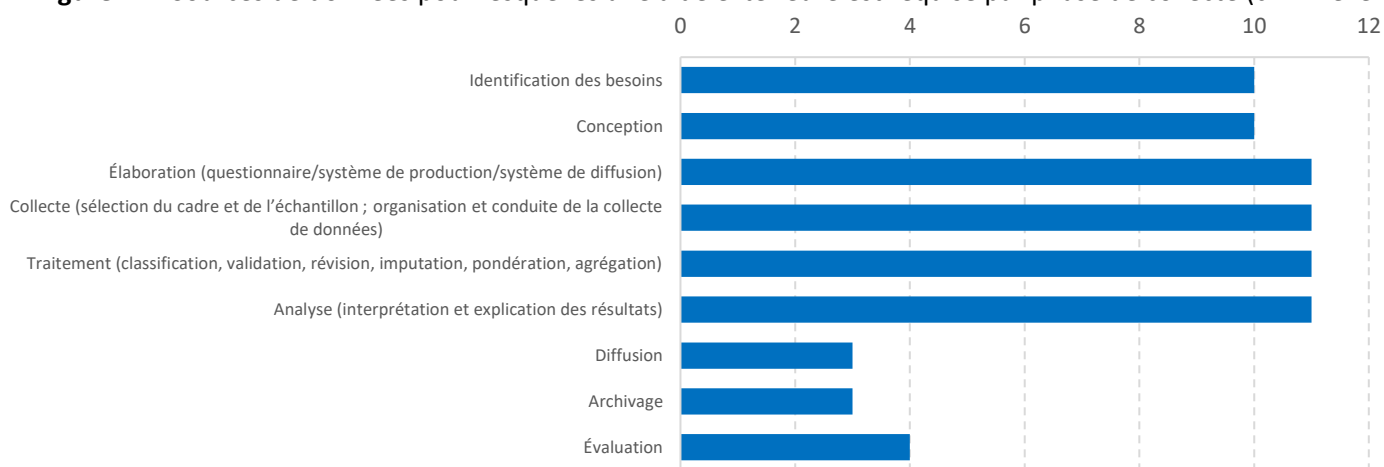


Figure 15 : Nombre de domaines par type de classification utilisé

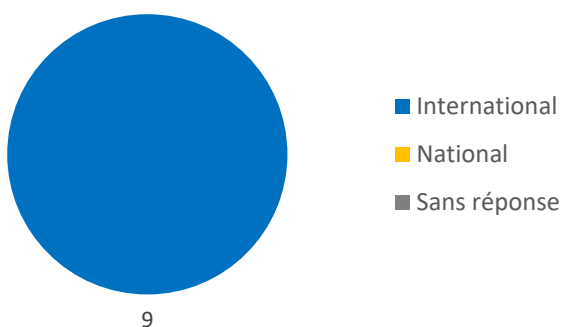


Figure 16 : Nombre de domaines pour lesquels une aide technique à la classification est requise

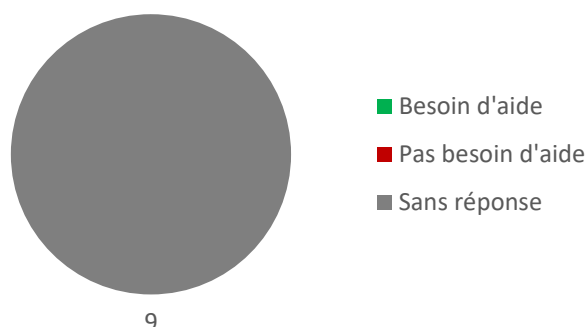


Figure 17 : Nombre d'utilisation des données tirées de l'observation de la Terre

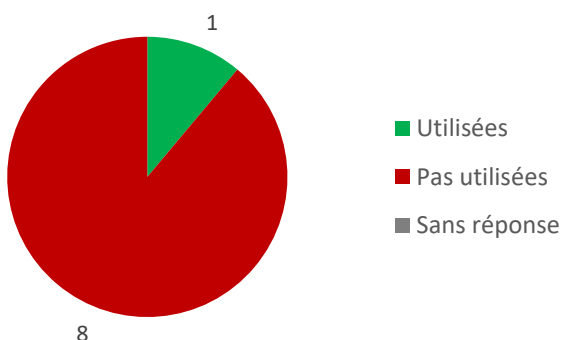
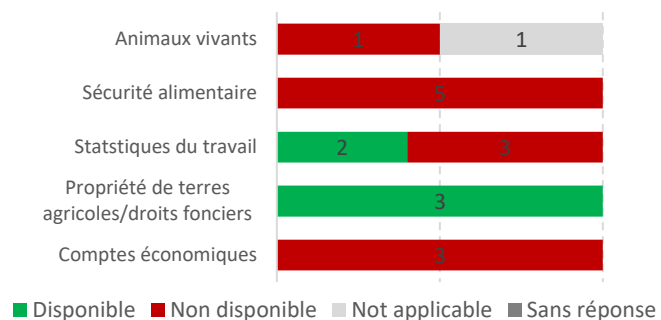


Figure 18 : Niveaux de ventilation disponibles pour une sélection de sujets



Annexe 3 : Liste des agents de liaison mentionnés par indicateur

Indicateur	Nom	Institution	Adresse électronique
2.1.1		Ministry of Health	ps@health.gov.gd
2.1.2		Ministry of Health	ps@health.gov.gd
2.3.1		Ministry of Agriculture (MAO)	agriculture@gov.gd
2.3.2		Ministry of Agriculture	agriculture@gov.gd
2.4.1		Ministry of Agriculture (Extension Division)	agriculture@gov.gd
2.5.1		MOA /agronomy/ livestock	agriculture@gov.gd
2.5.2		MOA Livestock Division	agriculture@gov.gd
2.a.1	Kenita Paul	Central Statistical Office	kencherpaul@hotmail.com
2.c.1	Jimmy Lindsay	MOA/Planning Division	agriculture@gov.gd
5.a.1	Laverne Mapp	MOA /Planning Division	lamapp2011@gmail.com
5.a.2		Ministry of Lgal Affairs	registry@legal.gov.gd
6.4.1		NAWASA	nawasa@nawasa.gd
6.4.2		NAWASA	nawasa@nawasa.gd
12.3.1		MOA/(Extension)	agriculture@gov.gd
14.4.1	Michael Church	Climate resilience Ministry(fisheries)	maknac23@yahoo.com
14.6.1	Michael Church	Climate resilience Ministry(fisheries)	maknac23@yahoo.com
14.7.1	Michael Church	Climate resilience Ministry(fisheries)	maknac23@yahoo.com
14.b.1	Michael Church	Climate resilience Ministry(fisheries)	maknac23@yahoo.com
15.1.1	Kenton Fletcher	MOA /land use	kenflet@hotmail.com
15.2.1	Kenton Fletcher	MOA /land use	kenflet@hotmail.com
15.4.2	Kenton Fletcher	MOA /land use	kenflet@hotmail.com

Tableau supplémentaire : Sources de données pour les indicateurs des ODD, par degré de pertinence

Sources de données	2.1.1	2.1.2	2.3.1	2.3.2	2.4.1	2.5.1	2.5.2	2.a.1	2.c.1	5.a.1	5.a.2	6.4.1	6.4.2	12.3.1	14.4.1	14.6.1	14.7.1	14.b.1	15.1.1	15.2.1	15.4.2	
Recensement de l'agriculture			■	■						■												
Enquête sur les cultures/auprès de l'exploitation			■	■	■					■				■								
Enquête sur le bétail							■															
Enquête sur la pêche et l'aquaculture															■		■					
Évaluation des stocks de poissons (marins)															■		■					
Évaluation de l'approvisionnement en eau et de l'utilisation de l'eau												■	■									
Suivi et évaluation de l'inventaire forestier																				■	■	
Enquête sur le budget/les revenus et les dépenses des ménages	■	■								■												
Enquête sur la main-d'œuvre		■								■												
Enquête polyvalente auprès des ménages (LSMS, MICS, EDS, etc.)		■								■												
Enquête sur la nutrition	■	■								■												
Analyse de la chaîne de valeur														■								

■ Meilleure source de données

■ Source de données alternative