C 2025/8 Annexe 1: Résultats de l'Organisation

Amélioration en matière de production

Établir des modes de consommation et de production durables grâce à des filières d'approvisionnement inclusives dans les secteurs de l'alimentation et de l'agriculture aux niveaux local, régional et mondial, en veillant à la résilience et à la durabilité des systèmes agroalimentaires dans le contexte du changement climatique et environnemental

	Dépenses (en milliers d'USD)		
	Crédits ouverts (montant net)	Fonds extrabudgétaires	Total
Amélioration de la production	162 237	571 383	733 620
AP 1: L'innovation au service d'une production agricole durable	44 839	135 918	180 758
AP 2: Transformation bleue	33 769	139 603	173 372
AP 3: Approche «Une seule santé»	31 711	116 758	148 468
AP 4: Accès équitable aux ressources pour les petits producteurs	34 050	154 867	188 918
AP 5: Agriculture numérique	17 869	24 236	42 104

Produits à l'appui de l'amélioration de la production

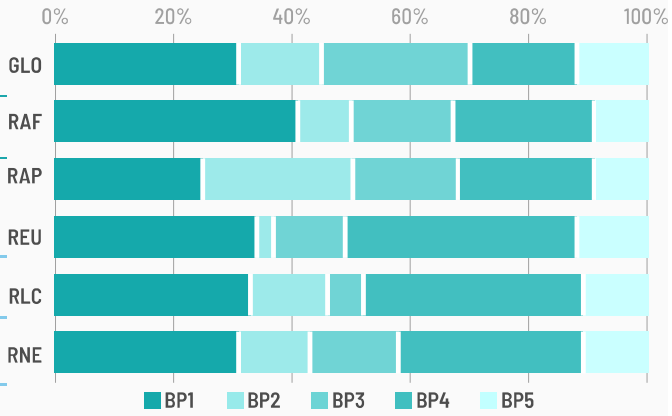

Indicateurs des ODD*	Description de la série	2015	2019**	2023***
6.4.1 Variation de l'efficacité de l'utilisation des ressources en eau	Efficacité de l'utilisation des ressources en eau (en USD par mètre cube)	0,5	0,6	0,7
6.4.2 Niveau de stress hydrique: prélèvements d'eau douce en proportion des ressources en eau douce disponibles	Niveau de stress hydrique: prélèvements d'eau douce en proportion des ressources en eau douce disponibles (en pourcentage)	13,0	13,2	13,3
14.6.1 État d'avancement de la mise en œuvre des instruments internationaux visant à combattre la pêche illicite, non déclarée et non réglementée	Progrès réalisés par les pays dans la mise en œuvre des instruments internationaux visant à combattre la pêche illicite, non déclarée et non réglementée (niveau de mise en œuvre: de 1 [le plus faible] à 5 [le plus élevé])		3	4
14.7.1 Proportion du PIB correspondant aux activités de pêche viables dans les petits États insulaires en développement [PEID], les pays les moins avancés [PMA] et tous les pays	Activités de pêche viables exprimées en proportion du PIB dans les PEID (en pourcentage)	0,50	0,46	0,51
	Activités de pêche viables exprimées en proportion du PIB dans les PMA (en pourcentage)	1,24	0,88	0,81
	Activités de pêche viables exprimées en proportion du PIB dans le monde (en pourcentage)	0,10	0,10	0,09
14.b.1 État d'avancement de la mise en œuvre d'un cadre juridique, réglementaire, politique ou institutionnel reconnaissant et protégeant les droits d'accès des petits pêcheurs	État d'avancement de la mise en œuvre d'un cadre juridique, réglementaire, politique ou institutionnel reconnaissant et protégeant les droits d'accès des petits pêcheurs (niveau de mise en œuvre: de 1 [le plus faible] à 5 [le plus élevé])		3	5
15.2.1 Progrès vers la gestion durable des forêts	Superficie forestière relevant d'un système de certification qui fait l'objet d'une vérification indépendante (en milliers d'hectares)	397 541	426 388	444 054

* Pas de données disponibles pour 2.3.1 et 2.4.1; ** ou année la plus proche sur la période 2017-2018; *** ou année la plus proche sur la période 2020-2022

AP 1: L'innovation au service d'une production agricole durable

Indicateurs des ODD*	Description de la série	2015	2019	2023**
6.4.1 Variation de l'efficacité de l'utilisation des ressources en eau	Efficacité de l'utilisation des ressources en eau (en USD par mètre cube)	0,5	0,6	0,7
6.4.2 Niveau de stress hydrique: prélèvements d'eau douce en proportion des ressources en eau douce disponibles	Niveau de stress hydrique: prélèvements d'eau douce en proportion des ressources en eau douce disponibles (en pourcentage)	13,0	13,2	13,3
9.5.1 Dépenses de recherche-développement en proportion du PIB	Dépenses de recherche-développement exprimées en proportion du PIB (en pourcentage)	1,72	1,83	1,93
9.5.2 Nombre de chercheurs (équivalent plein temps) par million d'habitants	Chercheurs (en équivalent temps plein) par million d'habitants (par tranche de 1 000 000 personnes)	1 143,1	1 294,5	1 352,5
15.2.1 Progrès vers la gestion durable des forêts	Superficie forestière relevant d'un système de certification qui fait l'objet d'une vérification indépendante (en milliers d'hectares)	397 541	426 388	444 054

* Pas de données disponibles pour 2.3.1, 2.3.2 et 2.4.1; ** ou année la plus proche sur la période 2020-2022

Indicateurs relatifs aux produits	Résultats effectifs
Nombre de pays et territoires dans lesquels la FAO a prêté un appui à des technologies et des politiques porteuses qui contribuent à la réalisation des cibles des ODD afin que les systèmes de production végétale, animale et forestière soient productifs, résilients, novateurs et compétitifs, et qu'ils créent des possibilités entrepreneuriales et commerciales intégrées ouvertes aux petits producteurs vulnérables	109
Pourcentage de parties prenantes satisfaites du travail de la FAO, s'agissant de la pertinence, du caractère novateur, des partenariats, de la contribution normative et de l'utilisation des ressources aux fins de l'obtention de résultats	88

ÉTAT DES PRODUITS – AP 1

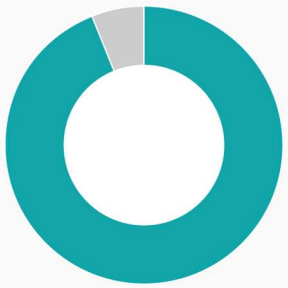

- Achevé comme prévu (94 %)
- Annulé ou compromis (6 %)

PAYS ET TERRITOIRES OÙ LA FAO A PRÊTÉ UN APPUI À L'INNOVATION AU SERVICE DE LA PRODUCTION AGRICOLE DURABLE

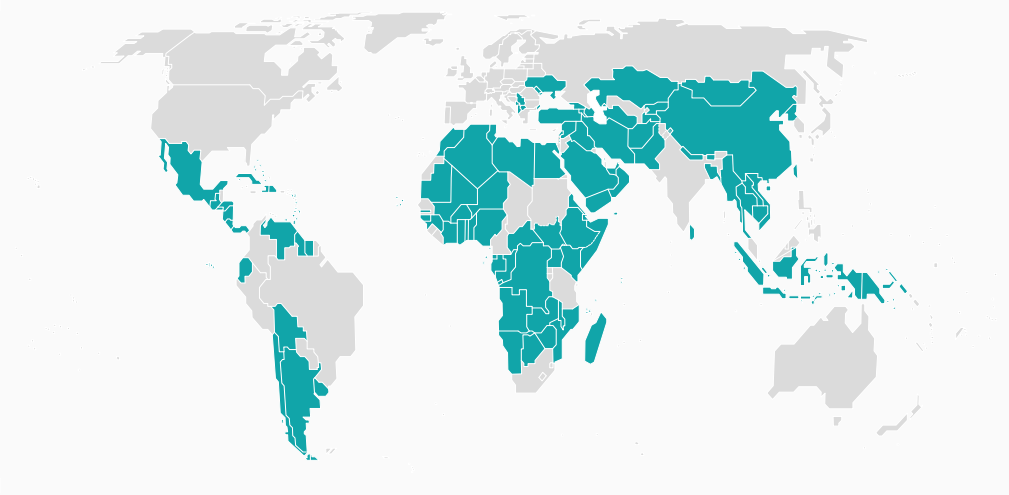

Source: Réseau géospatial des Nations Unies. 2023. Géodonnées cartographiques.

Les pointillés correspondent approximativement à la ligne de contrôle au Jammu-et-Cachemire convenue par l'Inde et le Pakistan. Les parties n'ont pas encore réglé la question du statut définitif du Jammu-et-Cachemire. Le tracé définitif de la frontière entre la République du Soudan et la République du Soudan du Sud n'a pas encore été défini.

AP 2: Transformation bleue

Indicateurs des ODD*	Description de la série	2015	2019**	2023***
2.1.1 Prévalence de la sous-alimentation	Prévalence de la sous-alimentation (en pourcentage)	7,9	7,9	9,2
2.1.2 Prévalence d'une insécurité alimentaire modérée ou grave, évaluée selon l'échelle de mesure de l'insécurité alimentaire vécue (échelle FIES)	Prévalence d'une insécurité alimentaire modérée ou grave (en pourcentage)	21,7	25,3	29,6
2.2.2 Prévalence de la malnutrition chez les enfants de moins de 5 ans, par forme (surpoids et émaciation)	Proportion d'enfants souffrant d'émaciation modérée ou grave (en pourcentage)			6,8
	Proportion d'enfants souffrant de surpoids modéré ou grave (en pourcentage)	5,5	5,6	5,6
14.4.1 Proportion de stocks de poissons dont le niveau est biologiquement viable	Proportion de stocks de poissons dont le niveau est biologiquement viable (non surexploités) (en pourcentage)	66,7	64,6	
14.6.1 État d'avancement de la mise en œuvre des instruments internationaux visant à combattre la pêche illicite, non déclarée et non réglementée	Progrès réalisés par les pays dans la mise en œuvre des instruments internationaux visant à combattre la pêche illicite, non déclarée et non réglementée (niveau de mise en œuvre: de 1 [le plus faible] à 5 [le plus élevé])		3	4
14.7.1 Proportion du PIB correspondant aux activités de pêche viables dans les petits États insulaires en développement [PEID], les pays les moins avancés [PMA] et tous les pays	Activités de pêche viables exprimées en proportion du PIB dans les PEID (en pourcentage)	0,50	0,46	0,51
	Activités de pêche viables exprimées en proportion du PIB dans les PMA (en pourcentage)	1,24	0,88	0,81
	Activités de pêche viables exprimées en proportion du PIB dans le monde (en pourcentage)	0,10	0,10	0,09
14.b.1 État d'avancement de la mise en œuvre d'un cadre juridique, réglementaire, politique ou institutionnel reconnaissant et protégeant les droits d'accès des petits pêcheurs	État d'avancement de la mise en œuvre d'un cadre juridique, réglementaire, politique ou institutionnel reconnaissant et protégeant les droits d'accès des petits pêcheurs (niveau de mise en œuvre: de 1 [le plus faible] à 5 [le plus élevé])		3	5

* Pas de données disponibles pour 14.2.1 et 14.c.1; ** ou année la plus proche sur la période 2017-2018; *** ou année la plus proche sur la période 2020-2022

Indicateurs relatifs aux produits	Résultats effectifs
Nombre de pays et territoires dans lesquels la FAO a prêté un appui à des politiques et des programmes améliorés aux fins d'une gestion intégrée fondée sur des éléments scientifiques, d'une innovation technologique et d'une participation du secteur privé qui contribuent à la réalisation des cibles des ODD visant à promouvoir des systèmes alimentaires aquatiques plus efficaces, plus inclusifs, plus résilients et plus durables	59
Pourcentage de parties prenantes satisfaites du travail de la FAO, s'agissant de la pertinence, du caractère novateur, des partenariats, de la contribution normative et de l'utilisation des ressources aux fins de l'obtention de résultats	80

ÉTAT DES PRODUITS – AP 2

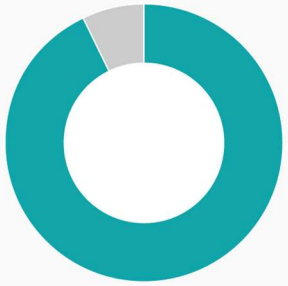

Achevé comme prévu (93 %)

Annulé ou compromis (7%)

PAYS ET TERRITOIRES OÙ LA FAO A PRÊTÉ UN APPUI À LA TRANSFORMATION BLEUE

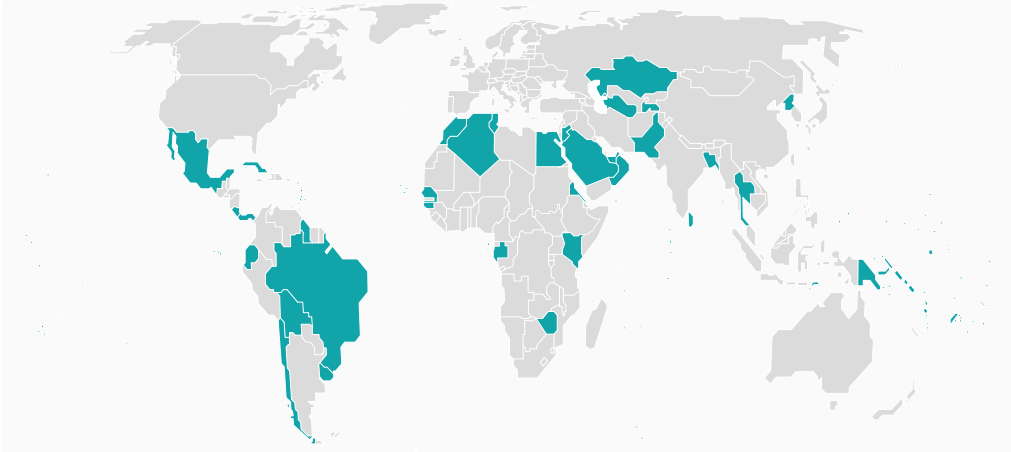

Source: Réseau géospatial des Nations Unies. 2023. Géodonnées cartographiques.

Les pointillés correspondent approximativement à la ligne de contrôle au Jammu-et-Cachemire convenue par l'Inde et le Pakistan. Les parties n'ont pas encore réglé la question du statut définitif du Jammu-et-Cachemire. Le tracé définitif de la frontière entre la République du Soudan et la République du Soudan du Sud n'a pas encore été défini.

AP 3: Approche «Une seule santé»

Indicateurs des ODD	Description de la série	2015*	2019	2023**
1.5.3 Nombre de pays ayant adopté et mis en place des stratégies nationales de réduction des risques, conformément au Cadre de Sendai pour la réduction des risques de catastrophe (2015-2030)	Nombre de pays ayant indiqué être dotés d'une stratégie nationale de réduction des risques de catastrophe alignée sur le Cadre de Sendai			129
3.d.1 Application du Règlement sanitaire international (RSI) et degré de préparation aux urgences sanitaires	Application du Règlement sanitaire international (RSI) (en pourcentage)	76	63	66
15.8.1 Proportion de pays ayant adopté une législation nationale pertinente et allouant des ressources suffisantes à la prévention ou au contrôle des espèces exotiques envahissantes	Proportion de pays dotés de stratégies et plans d'action nationaux pour la biodiversité (SPANB) assortis de cibles alignées sur l'objectif 9 d'Aichi pour la biodiversité, établi dans le Plan stratégique 2011-2020 pour la diversité biologique	74,4		86,7
Indicateur complémentaire				
Niveau de mise en œuvre des plans d'action nationaux dans les pays où la FAO apporte un soutien en matière de lutte contre la résistance aux antimicrobiens dans les domaines de l'alimentation et de l'agriculture (en pourcentage)				46,40

* ou 2016; ** ou année la plus proche sur la période 2020-2022

Indicateurs relatifs aux produits	Résultats effectifs
Nombre de pays et territoires dans lesquels la FAO a prêté un appui à la réalisation des cibles des ODD en vue d'aboutir à l'établissement de systèmes sanitaires nationaux et internationaux intégrés «Une seule santé», renforcés et performants, pour les êtres humains, les animaux, les végétaux et l'environnement grâce à une meilleure prévention des infestations d'organismes nuisibles et des maladies, à des systèmes d'alerte rapide plus efficaces et à la gestion améliorée des risques sanitaires nationaux et mondiaux, y compris la résistance aux antimicrobiens	55
Pourcentage de parties prenantes satisfaites du travail de la FAO, s'agissant de la pertinence, du caractère novateur, des partenariats, de la contribution normative et de l'utilisation des ressources aux fins de l'obtention de résultats	88

ÉTAT DES PRODUITS – AP 3

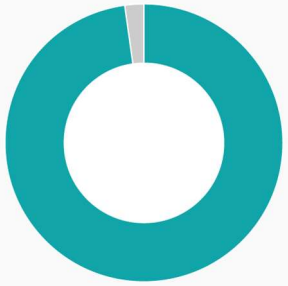

Achevé comme prévu (98 %)

Annulé ou compromis (2%)

PAYS ET TERRITOIRES OÙ LA FAO A PRÊTÉ UN APPUI À L'APPROCHE «UNE SEULE SANTÉ»

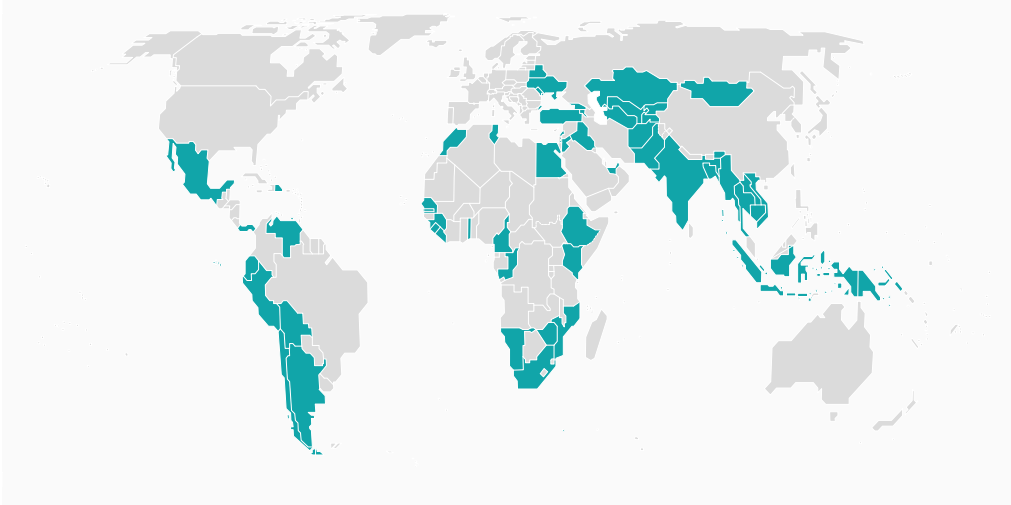

Source: Réseau géospatial des Nations Unies. 2023. Géodonnées cartographiques.

Les pointillés correspondent approximativement à la ligne de contrôle au Jammu-et-Cachemire convenue par l'Inde et le Pakistan. Les parties n'ont pas encore réglé la question du statut définitif du Jammu-et-Cachemire. Le tracé définitif de la frontière entre la République du Soudan et la République du Soudan du Sud n'a pas encore été défini.

AP 4: Accès équitable aux ressources pour les petits producteurs

Indicateurs des ODD*	Description de la série	2015	2019**	2023***
1.4.1 Proportion de la population vivant dans des ménages ayant accès aux services de base	Proportion de la population utilisant des services de base liés à l'eau potable (en pourcentage)	88,4	90,0	91,2
	Proportion de la population utilisant des services de base liés à l'assainissement (en pourcentage)	73,0	77,4	80,8
6.b.1 Proportion d'administrations locales ayant mis en place des politiques et procédures opérationnelles encourageant la participation de la population locale à la gestion de l'eau et de l'assainissement	Proportion de pays dotés de procédures clairement définies dans le droit et les politiques en ce qui concerne la participation des utilisateurs/de la population à l'élaboration des programmes de planification et de gestion des ressources en eau (en pourcentage)			86,3
	Proportion de pays dotés de procédures clairement définies dans le droit et les politiques en ce qui concerne la participation des utilisateurs/de la population à l'élaboration des programmes de planification relatifs à l'approvisionnement en eau potable (en pourcentage)			89,5
9.3.2 Proportion des petites entreprises industrielles ayant contracté un prêt ou une ligne de crédit	Proportion des petites entreprises industrielles ayant contracté un prêt ou une ligne de crédit (en pourcentage)			30,6
14.b.1 État d'avancement de la mise en œuvre d'un cadre juridique, réglementaire, politique ou institutionnel reconnaissant et protégeant les droits d'accès des petits pêcheurs	État d'avancement de la mise en œuvre d'un cadre juridique, réglementaire, politique ou institutionnel reconnaissant et protégeant les droits d'accès des petits pêcheurs (niveau de mise en œuvre: de 1 [le plus faible] à 5 [le plus élevé])		3	5

* Pas de données disponibles pour 1.4.2, 2.3.1, 2.3.2 et 2.4.1; ** ou année la plus proche sur la période 2017-2018; *** ou année la plus proche sur la période 2020-2022

Indicateurs relatifs aux produits	Résultats effectifs
Nombre de pays et territoires dans lesquels la FAO a prêté un appui à des politiques, des stratégies et des programmes qui contribuent à la réalisation des cibles des ODD afin de permettre un accès plus équitable des petits producteurs et des agriculteurs familiaux aux ressources économiques et naturelles, aux marchés, aux services, à l'information, à l'éducation et aux technologies	90
Pourcentage de parties prenantes satisfaites du travail de la FAO, s'agissant de la pertinence, du caractère novateur, des partenariats, de la contribution normative et de l'utilisation des ressources aux fins de l'obtention de résultats	87

ÉTAT DES PRODUITS – AP 4

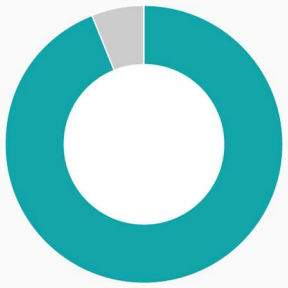

Achevé comme prévu (94 %)

Annulé ou compromis (6 %)

PAYS ET TERRITOIRES OÙ LA FAO A PRÊTÉ UN APPUI EN FAVEUR D'UN ACCÈS ÉQUITABLE AUX RESSOURCES POUR LES PETITS PRODUCTEURS

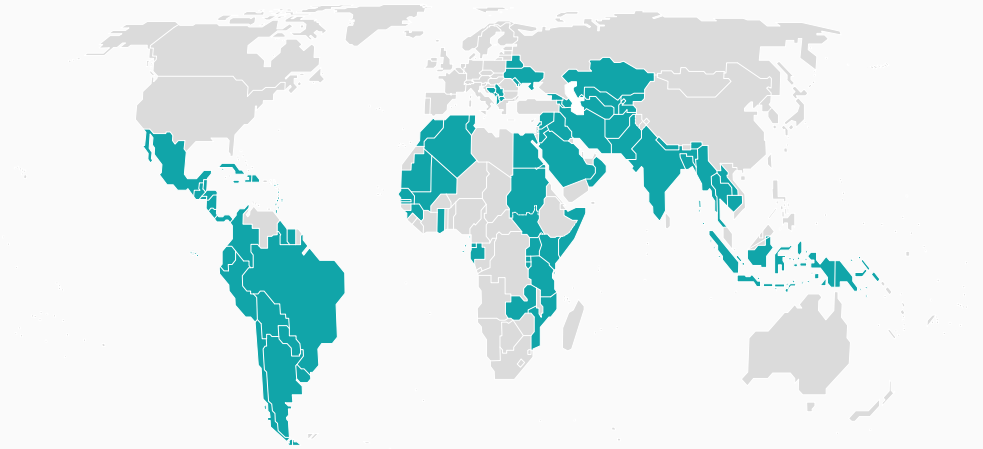

Source: Réseau géospatial des Nations Unies. 2023. Géodonnées cartographiques.

Les pointillés correspondent approximativement à la ligne de contrôle au Jammu-et-Cachemire convenue par l'Inde et le Pakistan. Les parties n'ont pas encore réglé la question du statut définitif du Jammu-et-Cachemire. Le tracé définitif de la frontière entre la République du Soudan et la République du Soudan du Sud n'a pas encore été défini.

AP 5: Agriculture numérique

Indicateurs des ODD	Description de la série	2015	2019	2023*
1.4.1 Proportion de la population vivant dans des ménages ayant accès aux services de base	Proportion de la population utilisant des services de base liés à l'eau potable (en pourcentage)	88,4	90,0	91,2
	Proportion de la population utilisant des services de base liés à l'assainissement (en pourcentage)	73,0	77,4	80,8
5.b.1 Proportion de la population possédant un téléphone portable, par sexe	Proportion de la population possédant un téléphone portable (en pourcentage)		69,8	78,1
9.c.1 Proportion de la population ayant accès à un réseau mobile, par type de technologie	Proportion de la population ayant accès au moins à un réseau mobile 4G	43,5	82,9	90,1
17.8.1 Proportion de la population utilisant internet	Proportion de la population utilisant internet (en pourcentage)	39,9	53,2	67,4

* ou année la plus proche sur la période 2020-2022

Indicateurs relatifs aux produits	Résultats effectifs
Nombre de pays et territoires dans lesquels la FAO a prêté un appui à la réalisation des cibles des ODD visant l'intégration de technologies informatiques et numériques accessibles qui améliorent les débouchés commerciaux, la productivité et la résilience dans les politiques et les programmes relatifs aux systèmes agroalimentaires, l'accent étant mis sur l'accès équitable et à moindre coût des populations rurales pauvres et vulnérables à ces technologies	54
Pourcentage de parties prenantes satisfaites du travail de la FAO, s'agissant de la pertinence, du caractère novateur, des partenariats, de la contribution normative et de l'utilisation des ressources aux fins de l'obtention de résultats	83

ÉTAT DES PRODUITS – AP 5

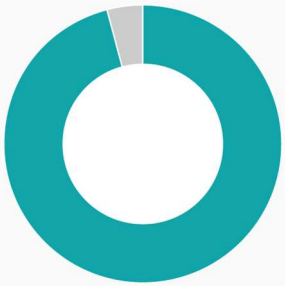

Achevé comme prévu (96 %)

Annulé ou compromis (4%)

PAYS ET TERRITOIRES OÙ LA FAO A PRÊTÉ UN APPUI À L'AGRICULTURE NUMÉRIQUE

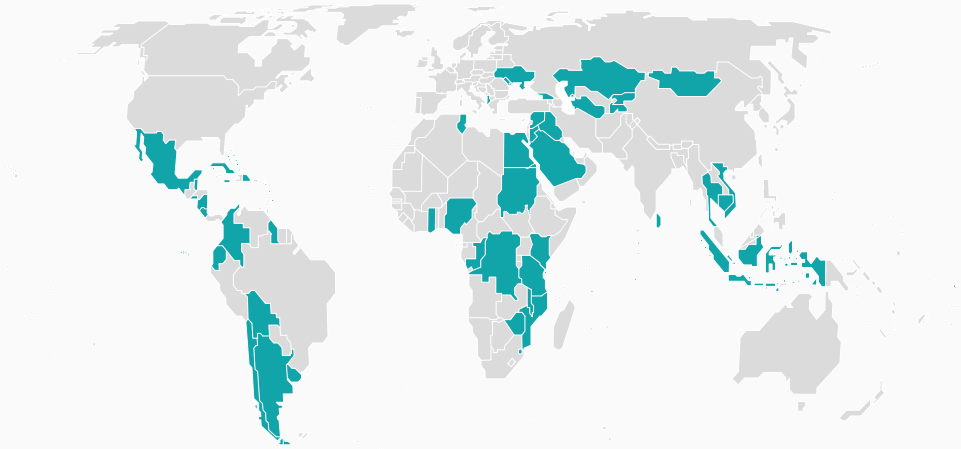

Source: Réseau géospatial des Nations Unies. 2023. Géodonnées cartographiques.

Les pointillés correspondent approximativement à la ligne de contrôle au Jammu-et-Cachemire convenue par l'Inde et le Pakistan. Les parties n'ont pas encore réglé la question du statut définitif du Jammu-et-Cachemire. Le tracé définitif de la frontière entre la République du Soudan et la République du Soudan du Sud n'a pas encore été défini.

Amélioration en matière de nutrition

Éliminer la faim, concrétiser la sécurité alimentaire et améliorer la nutrition sous toutes ses formes, notamment en promouvant des aliments nutritifs et en accroissant l'accès à des régimes alimentaires sains

	Dépenses (en milliers d'USD)		
	Crédits ouverts (montant net)	Fonds extrabudgétaires	Total
Amélioration de la nutrition	130 919	146 892	277 811
AN 1: Une alimentation saine pour tous	37 526	35 586	73 111
AN 2: La nutrition au bénéfice des plus vulnérables	23 024	58 368	81 392
AN 3: Des aliments salubres pour tous	29 195	30 369	59 565
AN 4: Réduction des pertes et du gaspillage alimentaires	13 530	4 888	18 418
AN 5: Transparence des marchés et des échanges commerciaux	27 643	17 681	45 324

Produits à l'appui de l'amélioration de la nutrition

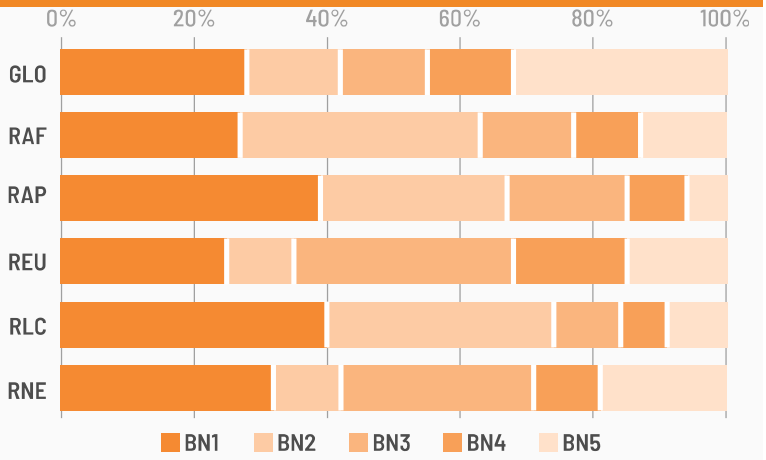

Indicateurs des ODD	Description de la série	2015*	2019**	2023***
2.1.1 Prévalence de la sous-alimentation	Prévalence de la sous-alimentation (en pourcentage)	7,9	7,9	9,2
2.1.2 Prévalence d'une insécurité alimentaire modérée ou grave, évaluée selon l'échelle de mesure de l'insécurité alimentaire vécue (échelle FIES)	Prévalence d'une insécurité alimentaire modérée ou grave (en pourcentage)	21,7	25,3	29,6
2.2.1 Prévalence du retard de croissance chez les enfants de moins de 5 ans	Proportion d'enfants souffrant d'un retard de croissance modéré ou grave (en pourcentage)	24,6	23,0	22,3
2.2.2 Prévalence de la malnutrition chez les enfants de moins de 5 ans, par forme (surpoids et émaciation)	Proportion d'enfants souffrant d'émaciation modérée ou grave (en pourcentage)			6,8
	Proportion d'enfants souffrant de surpoids modéré ou grave (en pourcentage)	5,5	5,6	5,6
2.2.3 Prévalence de l'anémie chez les femmes âgées de 15 à 49 ans	Proportion de femmes âgées de 15 à 49 ans souffrant d'anémie (en pourcentage)	28,8	29,9	
2.c.1 Indicateur d'anomalies des prix alimentaires	Proportion de pays enregistrant des prix alimentaires anormalement ou modérément élevés, d'après l'indicateur d'anomalies des prix alimentaires (en pourcentage)	22,5	18,3	58,1
3.1.1 Taux de mortalité maternelle	Taux de mortalité maternelle	226,5	225,2	223,5
3.2.1 Taux de mortalité des enfants de moins de 5 ans	Taux de mortalité des enfants de moins de 5 ans (nombre de décès pour 1 000 naissances vivantes)	43,1	39,3	37,1
3.2.2 Taux de mortalité néonatale	Taux de mortalité néonatale (nombre de décès pour 1 000 naissances vivantes)	19,5	18,2	17,3
3.3.4 Incidence de l'hépatite B pour 100 000 habitants	Prévalence de l'antigène de surface de l'hépatite B (HBsAg) (en pourcentage)	1,34	0,91	0,94
3.4.1 Taux de mortalité attribuable à des maladies cardiovasculaires, au cancer, au diabète ou à des maladies respiratoires chroniques	Taux de mortalité attribuable à des maladies cardiovasculaires, au cancer, au diabète ou à des maladies respiratoires chroniques (probabilité)	18,5	17,8	
12.3.1 a) Indice des pertes alimentaires; b) indice du gaspillage alimentaire	Indice mondial des pertes alimentaires	98,7		98,3

* ou 2016; ** ou année la plus proche sur la période 2017-2018; *** ou année la plus proche sur la période 2020-2022

AN 1: Une alimentation saine pour tous

Indicateurs des ODD*	Description de la série	2015**	2019	2023***
1.3.1 Proportion de la population bénéficiant de socles ou systèmes de protection sociale, par sexe et par groupe de population (enfants, chômeurs, personnes âgées, personnes handicapées, femmes enceintes et nouveau-nés, victimes d'un accident du travail, pauvres et personnes vulnérables)	Proportion de la population bénéficiant d'au moins une prestation sociale (en pourcentage)	45,2		46,9
2.1.1 Prévalence de la sous-alimentation	Prévalence de la sous-alimentation (en pourcentage)	7,9	7,9	9,2
2.1.2 Prévalence d'une insécurité alimentaire modérée ou grave, évaluée selon l'échelle de mesure de l'insécurité alimentaire vécue (échelle FIES)	Prévalence de l'insécurité alimentaire modérée ou grave (en pourcentage)	21,7	25,3	29,6
2.2.1 Prévalence du retard de croissance chez les enfants de moins de 5 ans	Proportion d'enfants souffrant d'un retard de croissance modéré ou grave (en pourcentage)	24,6	23,0	22,3
2.2.2 Prévalence de la malnutrition chez les enfants de moins de 5 ans, par forme (surpoids et émaciation)	Proportion d'enfants souffrant d'émaciation modérée ou grave (en pourcentage)			6,8
	Proportion d'enfants souffrant de surpoids modéré ou grave (en pourcentage)	5,5	5,6	5,6
2.2.3 Prévalence de l'anémie chez les femmes âgées de 15 à 49 ans	Proportion de femmes âgées de 15 à 49 ans souffrant d'anémie (en pourcentage)	28,8	29,9	
3.4.1 Taux de mortalité attribuable à des maladies cardiovasculaires, au cancer, au diabète ou à des maladies respiratoires chroniques	Taux de mortalité attribuable à des maladies cardiovasculaires, au cancer, au diabète ou à des maladies respiratoires chroniques (probabilité)	18,5	17,8	

* Pas de données disponibles pour 12.8.1; ** ou 2016; *** ou année la plus proche sur la période 2020-2022

Indicateurs relatifs aux produits	Résultats effectifs
Nombre de pays et territoires dans lesquels la FAO a prêté un appui à la mise en place d'environnements institutionnels, stratégiques et juridiques intégrés qui favorisent et stimulent la participation des consommateurs et du secteur privé afin de contribuer à la réalisation des cibles des ODD visant la concrétisation du droit à une alimentation adéquate et la transition vers des régimes alimentaires sains	73
Pourcentage de parties prenantes satisfaites du travail de la FAO, s'agissant de la pertinence, du caractère novateur, des partenariats, de la contribution normative et de l'utilisation des ressources aux fins de l'obtention de résultats	86

ÉTAT DES PRODUITS – AN 1

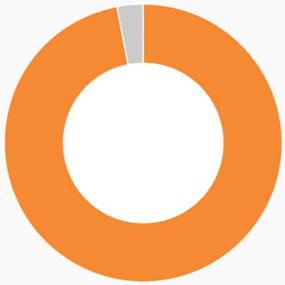

Achevé comme prévu (97 %)

Annulé ou compromis (3 %)

PAYS ET TERRITOIRES OÙ LA FAO A PRÊTÉ UN APPUI EN FAVEUR D'UNE ALIMENTATION SAINE POUR TOUS

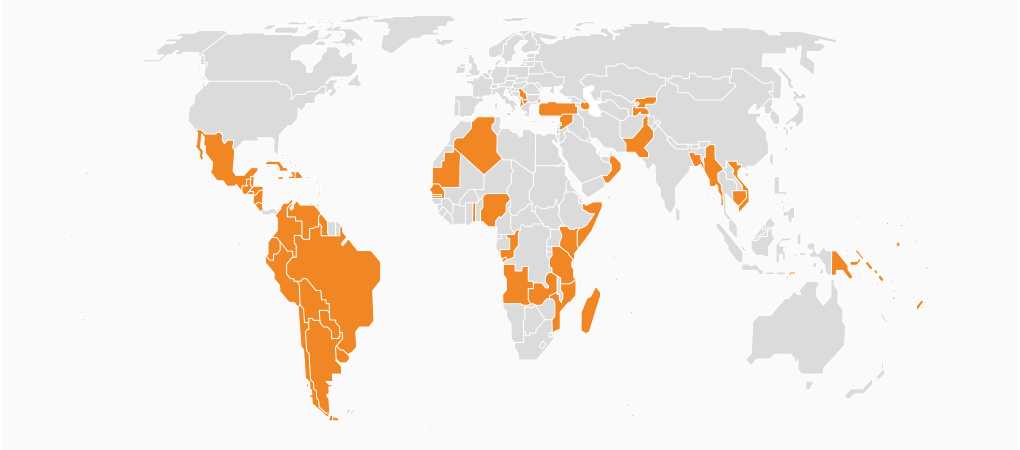

Source: Réseau géospatial des Nations Unies. 2023. Géodonnées cartographiques.

Les pointillés correspondent approximativement à la ligne de contrôle au Jammu-et-Cachemire convenue par l'Inde et le Pakistan. Les parties n'ont pas encore réglé la question du statut définitif du Jammu-et-Cachemire. Le tracé définitif de la frontière entre la République du Soudan et la République du Soudan du Sud n'a pas encore été défini.

AN 2: La nutrition au bénéfice des plus vulnérables

Indicateurs des ODD	Description de la série	2015*	2019	2023**
1.3.1 Proportion de la population bénéficiant de socles ou systèmes de protection sociale, par sexe et par groupe de population (enfants, chômeurs, personnes âgées, personnes handicapées, femmes enceintes et nouveau-nés, victimes d'un accident du travail, pauvres et personnes vulnérables)	Proportion de la population bénéficiant d'au moins une prestation sociale (en pourcentage)	45,2		46,9
2.1.1 Prévalence de la sous-alimentation	Prévalence de la sous-alimentation (en pourcentage)	7,9	7,9	9,2
2.1.2 Prévalence d'une insécurité alimentaire modérée ou grave, évaluée selon l'échelle de mesure de l'insécurité alimentaire vécue (échelle FIES)	Prévalence de l'insécurité alimentaire modérée ou grave (en pourcentage)	21,7	25,3	29,6
2.2.1 Prévalence du retard de croissance chez les enfants de moins de 5 ans	Proportion d'enfants souffrant d'un retard de croissance modéré ou grave (en pourcentage)	24,6	23,0	22,3
2.2.2 Prévalence de la malnutrition chez les enfants de moins de 5 ans, par forme (surpoids et émaciation)	Proportion d'enfants souffrant d'émaciation modérée ou grave (en pourcentage)			6,8
	Proportion d'enfants souffrant de surpoids modéré ou grave (en pourcentage)	5,5	5,6	5,6
2.2.3 Prévalence de l'anémie chez les femmes âgées de 15 à 49 ans	Proportion de femmes âgées de 15 à 49 ans souffrant d'anémie (en pourcentage)	28,8	29,9	
3.1.1 Taux de mortalité maternelle	Taux de mortalité maternelle	226,5	225,2	223,5
3.2.1 Taux de mortalité des enfants de moins de 5 ans	Taux de mortalité des enfants de moins de 5 ans (nombre de décès pour 1 000 naissances vivantes)	43,1	39,3	37,1
3.2.2 Taux de mortalité néonatale	Taux de mortalité néonatale (nombre de décès pour 1 000 naissances vivantes)	19,5	18,2	17,3

* ou 2016; ** ou année la plus proche sur la période 2020-2022

Indicateurs relatifs aux produits	Résultats effectifs
Nombre de pays et territoires dans lesquels la FAO a prêté un appui à des politiques, des stratégies et des programmes ciblés afin de contribuer à la réalisation des cibles des ODD consistant à repérer et à éradiquer l'insécurité alimentaire et la malnutrition au profit des personnes les plus vulnérables, dans tous les contextes	65
Pourcentage de parties prenantes satisfaites du travail de la FAO, s'agissant de la pertinence, du caractère novateur, des partenariats, de la contribution normative et de l'utilisation des ressources aux fins de l'obtention de résultats	85

ÉTAT DES PRODUITS – AN 2

PAYS ET TERRITOIRES OÙ LA FAO A PRÊTÉ UN APPUI EN FAVEUR DE LA NUTRITION AU BÉNÉFICE DES PLUS VULNÉRABLES

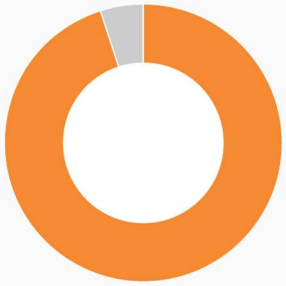

Achevé comme prévu (95 %)

Annulé ou compromis (5 %)

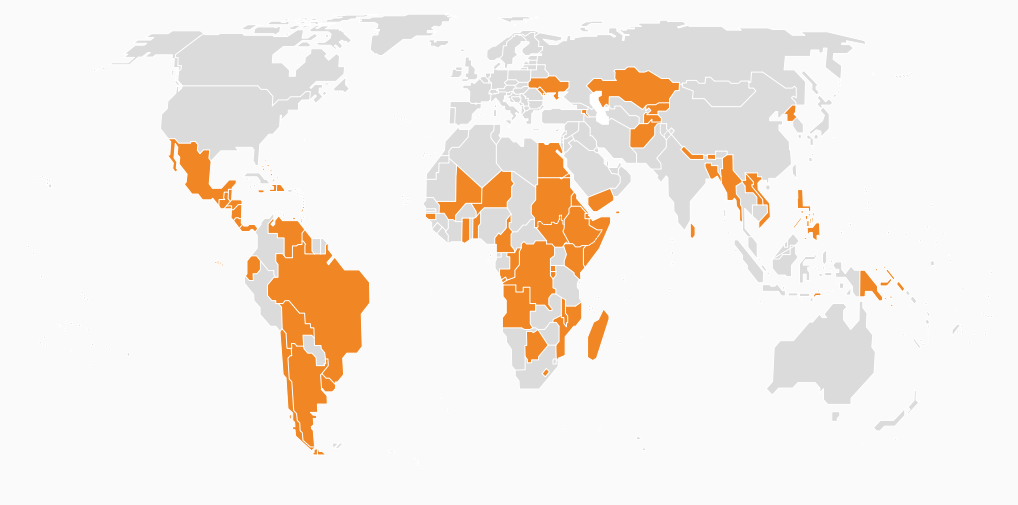

Source: Réseau géospatial des Nations Unies. 2023. Géodonnées cartographiques.

Les pointillés correspondent approximativement à la ligne de contrôle au Jammu-et-Cachemire convenue par l'Inde et le Pakistan. Les parties n'ont pas encore réglé la question du statut définitif du Jammu-et-Cachemire. Le tracé définitif de la frontière entre la République du Soudan et la République du Soudan du Sud n'a pas encore été défini.

AN 3: Des aliments salubres pour tous

Indicateurs des ODD	Description de la série	2015	2019	2023*
2.1.1 Prévalence de la sous-alimentation	Prévalence de la sous-alimentation (en pourcentage)	7,9	7,9	9,2
2.1.2 Prévalence d'une insécurité alimentaire modérée ou grave, évaluée selon l'échelle de mesure de l'insécurité alimentaire vécue (échelle FIES)	Prévalence de l'insécurité alimentaire modérée ou grave (en pourcentage)	21,7	25,3	29,6
2.2.1 Prévalence du retard de croissance chez les enfants de moins de 5 ans	Proportion d'enfants souffrant d'un retard de croissance modéré ou grave (en pourcentage)	24,6	23,0	22,3
2.2.2 Prévalence de la malnutrition chez les enfants de moins de 5 ans, par forme (surpoids et émaciation)	Proportion d'enfants souffrant d'émaciation modérée ou grave (en pourcentage)			6,8
	Proportion d'enfants souffrant de surpoids modéré ou grave (en pourcentage)	5,5	5,6	5,6
3.2.1 Taux de mortalité des enfants de moins de 5 ans	Taux de mortalité des enfants de moins de 5 ans (nombre de décès pour 1 000 naissances vivantes)	43,1	39,3	37,1
3.2.2 Taux de mortalité néonatale	Taux de mortalité néonatale (nombre de décès pour 1 000 naissances vivantes)	19,5	18,2	17,3

* ou année la plus proche sur la période 2020-2022

Indicateurs relatifs aux produits	Résultats effectifs
Nombre de pays et territoires dans lesquels la FAO a prêté un appui à la réalisation des cibles des ODD qui promeuvent l'adoption et la mise en œuvre de politiques et de législations intégrées et multisectorielles en matière de sécurité sanitaire des aliments à l'échelle des systèmes agroalimentaires nationaux, et visent à renforcer les capacités des acteurs des chaînes de valeur et des consommateurs ainsi qu'à les sensibiliser davantage	45
Pourcentage de parties prenantes satisfaites du travail de la FAO, s'agissant de la pertinence, du caractère novateur, des partenariats, de la contribution normative et de l'utilisation des ressources aux fins de l'obtention de résultats	87

ÉTAT DES PRODUITS – AN 3

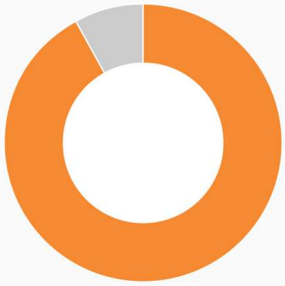

Achevé comme prévu (92 %)

Annulé ou compromis (8 %)

PAYS ET TERRITOIRES OÙ LA FAO A PRÊTÉ UN APPUI EN FAVEUR D'ALIMENTS SALUBRES POUR TOUS

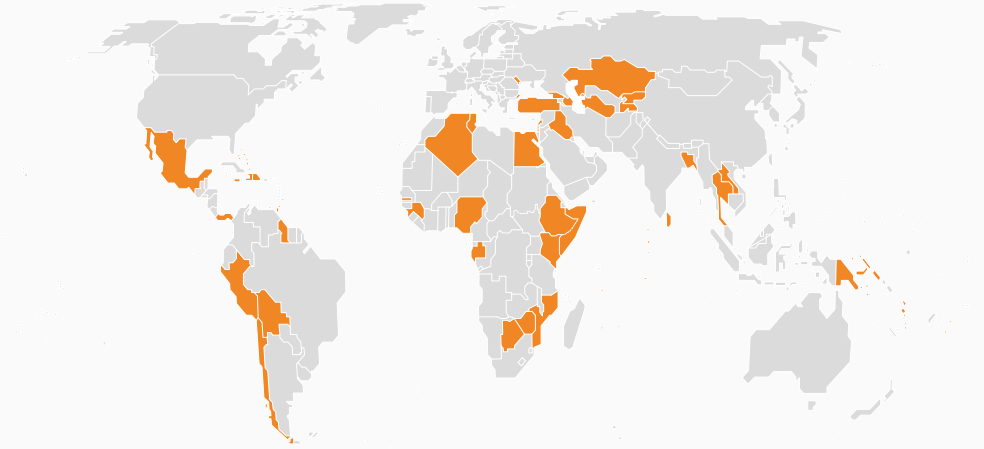

Source: Réseau géospatial des Nations Unies. 2023. Géodonnées cartographiques.

Les pointillés correspondent approximativement à la ligne de contrôle au Jammu-et-Cachemire convenue par l'Inde et le Pakistan. Les parties n'ont pas encore réglé la question du statut définitif du Jammu-et-Cachemire. Le tracé définitif de la frontière entre la République du Soudan et la République du Soudan du Sud n'a pas encore été défini.

AN 4: Réduction des pertes et du gaspillage alimentaires

Indicateurs des ODD	Description de la série	2015*	2019	2023**
2.1.1 Prévalence de la sous-alimentation	Prévalence de la sous-alimentation (en pourcentage)	7,9	7,9	9,2
2.1.2 Prévalence d'une insécurité alimentaire modérée ou grave, évaluée selon l'échelle de mesure de l'insécurité alimentaire vécue (échelle FIES)	Prévalence de l'insécurité alimentaire modérée ou grave (en pourcentage)	21,7	25,3	29,6
2.2.1 Prévalence du retard de croissance chez les enfants de moins de 5 ans	Proportion d'enfants souffrant d'un retard de croissance modéré ou grave (en pourcentage)	24,6	23,0	22,3
2.2.2 Prévalence de la malnutrition chez les enfants de moins de 5 ans, par forme (surpoids et émaciation)	Proportion d'enfants souffrant d'émaciation modérée ou grave (en pourcentage)			6,8
	Proportion d'enfants souffrant de surpoids modéré ou grave (en pourcentage)	5,5	5,6	5,6
12.3.1 a) Indice des pertes alimentaires; b) indice du gaspillage alimentaire	Indice mondial des pertes alimentaires	98,7		98.3
* ou 2016; ** ou année la plus proche sur la période 2020-2022				

Indicateurs relatifs aux produits	Résultats effectifs
Nombre de pays et territoires dans lesquels la FAO a aidé les gouvernements et des organisations intergouvernementales à mettre en place et en œuvre des feuilles de route claires, spécifiques et contextualisées à l'appui de la réalisation des cibles des ODD visant à inciter tous les acteurs de la filière alimentaire et de l'environnement alimentaire, ainsi que les consommateurs, à réduire les pertes et le gaspillage alimentaires, et à leur donner les moyens de le faire	29
Pourcentage de parties prenantes satisfaites du travail de la FAO, s'agissant de la pertinence, du caractère novateur, des partenariats, de la contribution normative et de l'utilisation des ressources aux fins de l'obtention de résultats	85

ÉTAT DES PRODUITS – AN 4

PAYS ET TERRITOIRES OÙ LA FAO A PRÊTÉ UN APPUI À LA RÉDUCTION DES PERTES ET DU GASPILLAGE ALIMENTAIRES

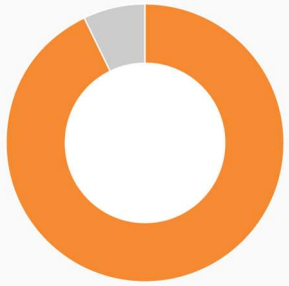

Achevé comme prévu (93 %)

Annulé ou compromis (7 %)

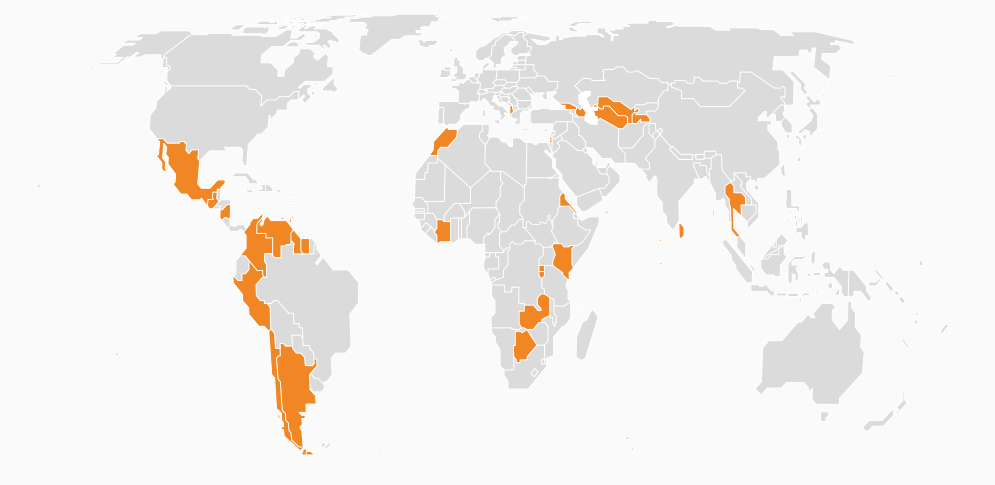

Source: Réseau géospatial des Nations Unies. 2023. Géodonnées cartographiques.

Les pointillés correspondent approximativement à la ligne de contrôle au Jammu-et-Cachemire convenue par l'Inde et le Pakistan. Les parties n'ont pas encore réglé la question du statut définitif du Jammu-et-Cachemire. Le tracé définitif de la frontière entre la République du Soudan et la République du Soudan du Sud n'a pas encore été défini.

AN 5: Transparence des marchés et des échanges commerciaux

Indicateurs des ODD	Description de la série	2015	2019	2023*
2.b.1 Subventions à l'exportation dans le secteur agricole	Subventions à l'exportation dans le secteur agricole (en millions d'USD actuels)	217,7	77,5	0,005
2.c.1 Indicateur d'anomalies des prix alimentaires	Proportion de pays enregistrant des prix alimentaires anormalement ou modérément élevés, d'après l'indicateur d'anomalies des prix alimentaires (en pourcentage)	22,5	18,3	58,1
10.a.1 Proportion de lignes tarifaires concernées par les importations en provenance des pays les moins avancés et des pays en développement bénéficiant d'une franchise de droits	Proportion de lignes tarifaires concernées par les importations bénéficiant d'une franchise de droits (en pourcentage)	47,8	52,2	55,5
17.11.1 Part des pays en développement et des pays les moins avancés dans les exportations mondiales	Part des pays les moins avancés dans les exportations mondiales de marchandises (en pourcentage)	0,91	1,04	1,05
	Part des pays les moins avancés dans les exportations mondiales de services (en pourcentage)	0,75	0,78	0,57

* ou année la plus proche sur la période 2020-2022

Indicateurs relatifs aux produits	Résultats effectifs
Nombre de pays et territoires dans lesquels la FAO a prêté un appui à la coordination des politiques et aux capacités humaines et institutionnelles en matière de prise de décisions fondées sur des éléments factuels afin de contribuer à la réalisation des cibles des ODD concernant l'amélioration de la transparence des marchés et la participation équitable aux marchés, aux chaînes de valeur mondiales et au commerce international	31
Pourcentage de parties prenantes satisfaites du travail de la FAO, s'agissant de la pertinence, du caractère novateur, des partenariats, de la contribution normative et de l'utilisation des ressources aux fins de l'obtention de résultats	76

ÉTAT DES PRODUITS – AN 5

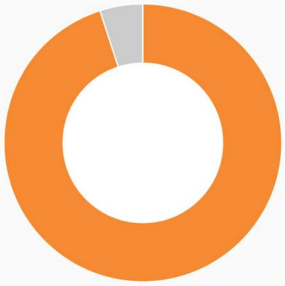

Achevé comme prévu (95 %)

Annulé ou compromis (5 %)

PAYS ET TERRITOIRES OÙ LA FAO A PRÊTÉ UN APPUI EN FAVEUR DE LA TRANSPARENCE DES MARCHÉS ET DES ÉCHANGES COMMERCIAUX

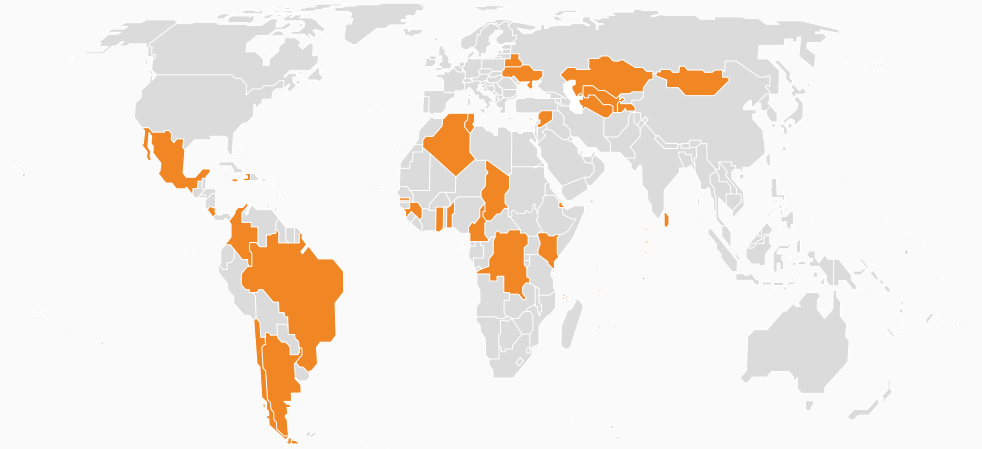

Source: Réseau géospatial des Nations Unies. 2023. Géodonnées cartographiques.

Les pointillés correspondent approximativement à la ligne de contrôle au Jammu-et-Cachemire convenue par l'Inde et le Pakistan. Les parties n'ont pas encore réglé la question du statut définitif du Jammu-et-Cachemire. Le tracé définitif de la frontière entre la République du Soudan et la République du Soudan du Sud n'a pas encore été défini.

Amélioration en matière d'environnement

Protéger et restaurer les écosystèmes terrestres et marins, promouvoir leur utilisation durable et lutter contre le changement climatique (réduction, réutilisation, recyclage et gestion des résidus) grâce à des systèmes agroalimentaires plus efficaces, plus inclusifs, plus résilients et plus durables

	Dépenses (en milliers d'USD)		
	Crédits ouverts (montant net)	Fonds extrabudgétaires	Total
Amélioration de l'environnement	117 823	434 073	551 896
AE 1: Systèmes agroalimentaires contribuant à atténuer le changement climatique et adaptés à ses effets	46 131	227 001	273 132
AE 2: La bioéconomie au service d'une alimentation et d'une agriculture durables	18 659	32 701	51 360
AE 3: Biodiversité et services écosystémiques à l'appui de l'alimentation et de l'agriculture	39 723	158 533	198 255
AE 4: Mise en place de systèmes alimentaires urbains durables	13 310	15 838	29 148

Produits à l'appui de l'amélioration de l'environnement

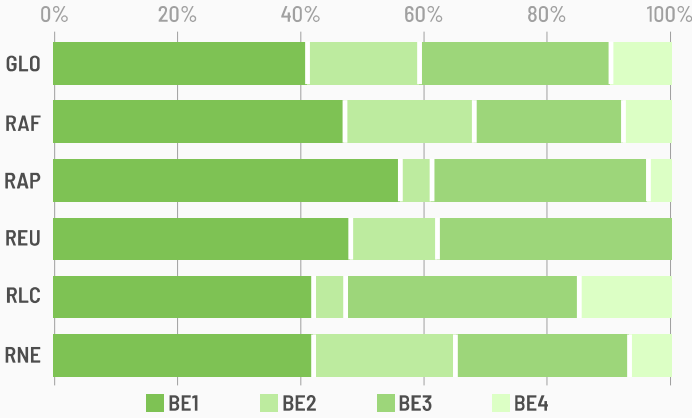

Indicateurs des ODD*	Description de la série	2015	2019**	2023***
2.5.1 Nombre de ressources génétiques a) animales et b) végétales destinées à l'alimentation et à l'agriculture sécurisées dans des installations de conservation à moyen ou à long terme	Nombre de races locales conservées dans le pays	7 236	7 319	7 667
	Nombre de races transfrontières (y compris éteintes)	1 093	1 093	1 116
	Échantillons de ressources phytogénétiques stockés *ex situ* (nombre)	5 489 013	5 786 720	5 936 683
12.2.1 Empreinte matérielle, empreinte matérielle par habitant et empreinte matérielle par unité de PIB	Empreinte matérielle (en millions de tonnes)	91 702	91 207	97 955
	Empreinte matérielle par habitant (en tonnes)	12,3	11,7	12,3
12.2.2 Consommation matérielle nationale, consommation matérielle nationale par habitant et consommation matérielle nationale par unité de PIB	Consommation matérielle nationale (en millions de tonnes)	90 750	93 789	95 989
	Consommation matérielle nationale par habitant (en tonnes)	12,22	12,08	12,04
	Consommation matérielle nationale par unité de PIB (en kilogrammes par USD constants de 2015)	1,20	1,11	1,07
13.2.2 Total des émissions annuelles de gaz à effet de serre	Total des émissions de gaz à effet de serre, sans compter l'UTCATF, pour les États parties à l'annexe I (millions de tonnes en équivalent CO_2)	16,68	16,34	
14.4.1 Proportion de stocks de poissons dont le niveau est biologiquement viable	Proportion de stocks de poissons dont le niveau est biologiquement viable (non surexploités) (en pourcentage)	66,7	64,6	
15.1.1 Surface des zones forestières, en proportion de la surface terrestre	Surface des zones forestières, en proportion de la surface terrestre (en pourcentage)	31,3	31,2	31,2
15.3.1 Surface des terres dégradées, en proportion de la surface terrestre	Surface des terres dégradées, en proportion de la surface terrestre (en pourcentage)	11,3	15,5	
15.4.2 a) Indice de couvert végétal montagneux; b) proportion de terres montagneuses dégradées	Indice de couvert végétal montagneux	78,3	78,3	
	Proportion de terres montagneuses dégradées (en pourcentage)	1,3	1,6	

* Pas de données disponibles pour 2.5.2, 12.4.2, 12.5.1 et 14.3.1; ** ou 2016; *** ou année la plus proche sur la période 2017-2018; **** ou année la plus proche sur la période 2020-2022

AE 1: Systèmes agroalimentaires contribuant à atténuer le changement climatique et adaptés à ses effets

Indicateurs des ODD*	Description de la série	2015	2019	2023**
6.4.1 Variation de l'efficacité de l'utilisation des ressources en eau	Efficacité de l'utilisation des ressources en eau (en USD par mètre cube)	0,5	0,6	0,7
6.4.2 Niveau de stress hydrique: prélèvements d'eau douce en proportion des ressources en eau douce disponibles	Niveau de stress hydrique: prélèvements d'eau douce en proportion des ressources en eau douce disponibles (en pourcentage)	13,0	13,2	13,3
13.1.2 Nombre de pays ayant adopté et mis en place des stratégies nationales de réduction des risques, conformément au Cadre de Sendai pour la réduction des risques de catastrophe (2015-2030)	Nombre de pays ayant indiqué être dotés d'une stratégie nationale de réduction des risques de catastrophe alignée sur le Cadre de Sendai			129
13.2.1 Nombre de pays ayant prévu des contributions déterminées au niveau national [CDN], des stratégies à long terme, des plans nationaux d'adaptation [PNA] et des communications relatives à l'adaptation, selon les informations communiquées au secrétariat de la Convention-cadre des Nations Unies sur les changements climatiques	Nombre de pays ayant prévu des CDN – 1er rapport			194
	Nombre de pays ayant prévu des CDN – 2e rapport			17
	Nombre de pays ayant prévu des PNA			45
13.2.2 Total des émissions annuelles de gaz à effet de serre	Total des émissions de gaz à effet de serre, sans compter l'UTCATF, pour les États parties à l'annexe I (millions de tonnes en équivalent CO_2)	16,7	16,3	
13.b.1 Nombre de pays les moins avancés [PMA] et de petits États insulaires en développement [PEID] ayant prévu des contributions déterminées au niveau national [CDN], des stratégies à long terme, des plans nationaux d'adaptation [PNA] et des communications relatives à l'adaptation, selon les informations communiquées au secrétariat de la Convention-cadre des Nations Unies sur les changements climatiques	Nombre de PMA ayant prévu des CDN – 1er rapport			45
	Nombre de PMA ayant prévu des CDN – 2e rapport			4
	Nombre de PEID ayant prévu des CDN – 1er rapport			37
	Nombre de PEID ayant prévu des CDN – 2e rapport			6
	Nombre de PMA ayant prévu des PNA			19
	Nombre de PEID ayant prévu des PNA			11

* Pas de données disponibles pour 2.4.1 et 14.3.1; ** ou année la plus proche sur la période 2020-2022

Indicateurs relatifs aux produits	Résultats effectifs
Nombre de pays et territoires dans lesquels la FAO a prêté un appui à l'élaboration et à la mise en œuvre de pratiques, de politiques et de programmes agricoles à l'appui de la résilience face aux aléas climatiques, de l'atténuation du changement climatique et de l'adaptation à ses effets qui contribuent à la réalisation des cibles des ODD favorisant la transformation et la résilience des systèmes agroalimentaires en vue de concrétiser la durabilité et les objectifs de l'Accord de Paris	119
Pourcentage de parties prenantes satisfaites du travail de la FAO, s'agissant de la pertinence, du caractère novateur, des partenariats, de la contribution normative et de l'utilisation des ressources aux fins de l'obtention de résultats	85

ÉTAT DES PRODUITS – AE 1	PAYS ET TERRITOIRES OÙ LA FAO A PRÊTÉ UN APPUI À DES SYSTÈMES AGROALIMENTAIRES CONTRIBUANT À ATTÉNUER LE CHANGEMENT CLIMATIQUE ET ADAPTÉS À SES EFFETS

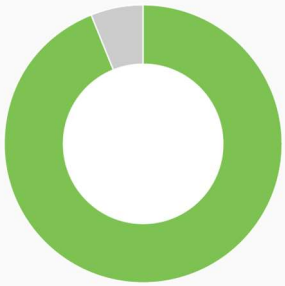

Achevé comme prévu (94 %)

Annulé ou compromis (6 %)

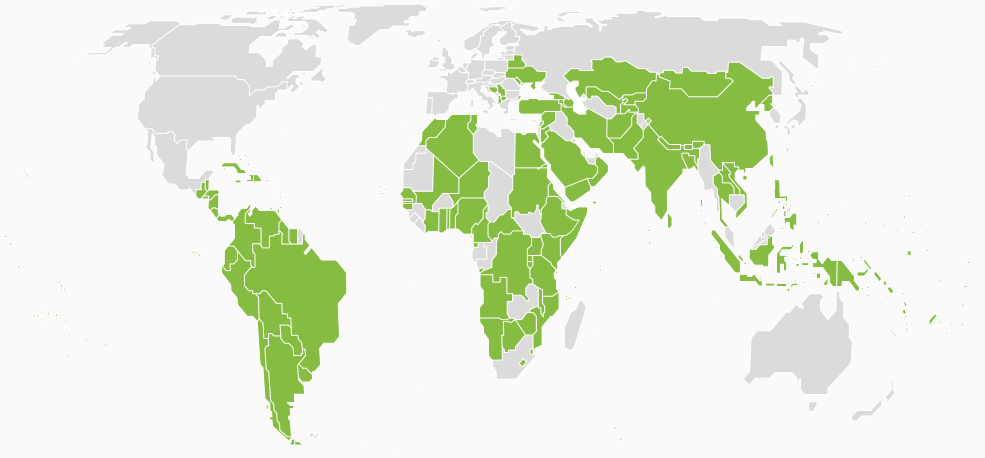

Source: Réseau géospatial des Nations Unies. 2023. Géodonnées cartographiques.

Les pointillés correspondent approximativement à la ligne de contrôle au Jammu-et-Cachemire convenue par l'Inde et le Pakistan. Les parties n'ont pas encore réglé la question du statut définitif du Jammu-et-Cachemire. Le tracé définitif de la frontière entre la République du Soudan et la République du Soudan du Sud n'a pas encore été défini

AE 2: La bioéconomie au service d'une alimentation et d'une agriculture durables

Indicateurs des ODD*	Description de la série	2015	2019	2023*
12.2.1 Empreinte matérielle, empreinte matérielle par habitant et empreinte matérielle par unité de PIB	Empreinte matérielle (en millions de tonnes)	91 702	91 207	97 955
	Empreinte matérielle par habitant (en tonnes)	12,3	11,7	12,3
12.2.2 Consommation matérielle nationale, consommation matérielle nationale par habitant et consommation matérielle nationale par unité de PIB	Consommation matérielle nationale (en millions de tonnes)	90 750	93 789	95 989
	Consommation matérielle nationale par habitant (en tonnes)	12,22	12,08	12,04
	Consommation matérielle nationale par unité de PIB (en kilogrammes par USD constants de 2015)	1,20	1,11	1,07

* Pas de données disponibles pour 12.4.2 et 12.5.1; ** ou année la plus proche sur la période 2020-2022

Indicateurs relatifs aux produits	Résultats effectifs
Nombre de pays et territoires dans lesquels la FAO a prêté un appui à la formulation et à la mise en œuvre de politiques et de pratiques intégrées fondées sur des éléments factuels dans les microenvironnements et les macroenvironnements, en utilisant des innovations dans les domaines technologique et social et au sein de l'Organisation afin de contribuer à la réalisation des cibles des ODD qui promeuvent une bioéconomie favorisant l'équilibre entre valeur économique, protection sociale et durabilité environnementale	50
Pourcentage de parties prenantes satisfaites du travail de la FAO, s'agissant de la pertinence, du caractère novateur, des partenariats, de la contribution normative et de l'utilisation des ressources aux fins de l'obtention de résultats	84

ÉTAT DES PRODUITS – AE 2

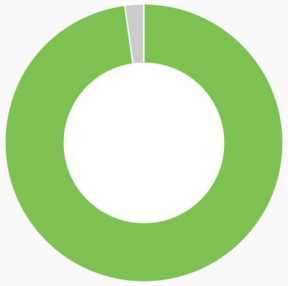

Achevé comme prévu (98 %)

Annulé ou compromis (2 %)

PAYS ET TERRITOIRE OÙ LA FAO A PRÊTÉ UN APPUI À LA BIOÉCONOMIE AU SERVICE D'UNE ALIMENTATION ET D'UNE AGRICULTURE DURABLES

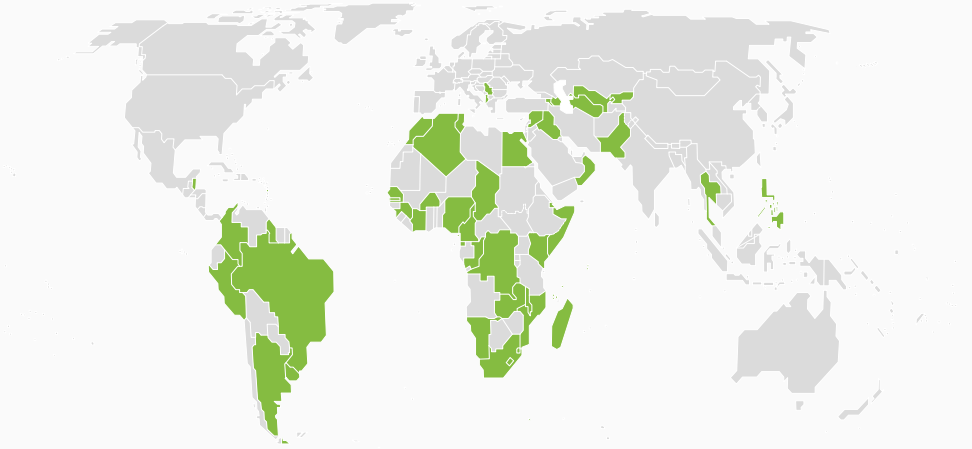

Source: Réseau géospatial des Nations Unies. 2023. Géodonnées cartographiques.

Les pointillés correspondent approximativement à la ligne de contrôle au Jammu-et-Cachemire convenue par l'Inde et le Pakistan. Les parties n'ont pas encore réglé la question du statut définitif du Jammu-et-Cachemire. Le tracé définitif de la frontière entre la République du Soudan et la République du Soudan du Sud n'a pas encore été défini

AE 3: Biodiversité et services écosystémiques à l'appui de l'alimentation et de l'agriculture

Indicateurs des ODD	Description de la série	2015*	2019**	2023***
2.5.1 Nombre de ressources génétiques a) animales et b) végétales destinées à l'alimentation et à l'agriculture sécurisées dans des installations de conservation à moyen ou à long terme	Nombre de races locales conservées dans le pays	7 236	7 319	7 667
	Nombre de races transfrontières (y compris éteintes)	1 093	1 093	1 116
	Échantillons de ressources phytogénétiques stockés *ex situ* (nombre)	5 489 013	5 786 720	5 936 683
6.6.1 Variation de l'étendue des écosystèmes tributaires de l'eau	Changement de la superficie des lacs et des cours d'eau (en pourcentage)	2,5	4,1	4,4
	Changement de la superficie totale des mangroves (en pourcentage)	- 3,4	- 3,3	- 3,4
14.4.1 Proportion de stocks de poissons dont le niveau est biologiquement viable	Proportion de stocks de poissons dont le niveau est biologiquement viable (non surexploités) (en pourcentage)	66,7	64,6	
15.1.1 Surface des zones forestières, en proportion de la surface terrestre	Surface des zones forestières, en proportion de la surface terrestre (en pourcentage)	31,3	31,2	31,2
15.3.1 Surface des terres dégradées, en proportion de la surface terrestre	Surface des terres dégradées, en proportion de la surface terrestre (en pourcentage)	11,3	15,5	
15.4.2 a) Indice de couvert végétal montagneux; b) proportion de terres montagneuses dégradées	Indice de couvert végétal montagneux	78,3	78,3	
	Proportion de terres montagneuses dégradées (en pourcentage)	1,3	1,6	
15.5.1 Indice de la Liste rouge	Indice de la Liste rouge	0,75	0,74	0,72
15.6.1 Nombre de pays ayant adopté des cadres législatifs, administratifs et opérationnels destinés à assurer un partage juste et équitable des bénéfices	Pays ayant adopté des cadres législatifs, administratifs et opérationnels ou des mesures dont ils ont informé le Centre d'échange sur l'accès et le partage des avantages	5	63	74
	Pays ayant adopté des cadres législatifs, administratifs et opérationnels ou des mesures qui ont été signalés par l'intermédiaire du système de transmission d'informations en ligne sur la conformité dans le cadre du Traité international sur les ressources phytogénétiques pour l'alimentation	12	56	93

* Pas de données disponibles pour 2.5.2; ** ou 2016; *** ou année la plus proche sur la période 2017-2018; **** ou année la plus proche sur la période 2020-2022

Indicateurs relatifs aux produits	Résultats effectifs
Nombre de pays et territoires dans lesquels la FAO a prêté un appui à l'adoption de politiques et de pratiques ciblées contribuant à la réalisation des cibles des ODD qui favorisent la conservation de la biodiversité pour l'alimentation et l'agriculture et promeuvent l'utilisation durable, la conservation et la remise en état des écosystèmes marins, terrestres et d'eau douce, et des services qu'ils rendent	89
Pourcentage de parties prenantes satisfaites du travail de la FAO, s'agissant de la pertinence, du caractère novateur, des partenariats, de la contribution normative et de l'utilisation des ressources aux fins de l'obtention de résultats	89

ÉTAT DES PRODUITS – AE 3	PAYS ET TERRITOIRES OÙ LA FAO A PRÊTÉ UN APPUI EN FAVEUR DE LA BIODIVERSITÉ ET DES SERVICES ÉCOSYSTÉMIQUES POUR L'ALIMENTATION ET L'AGRICULTURE

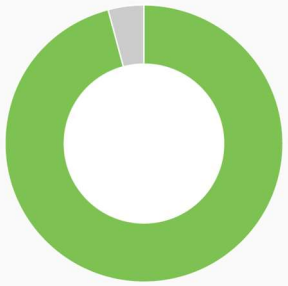

Achevé comme prévu (96 %)

Annulé ou compromis (4 %)

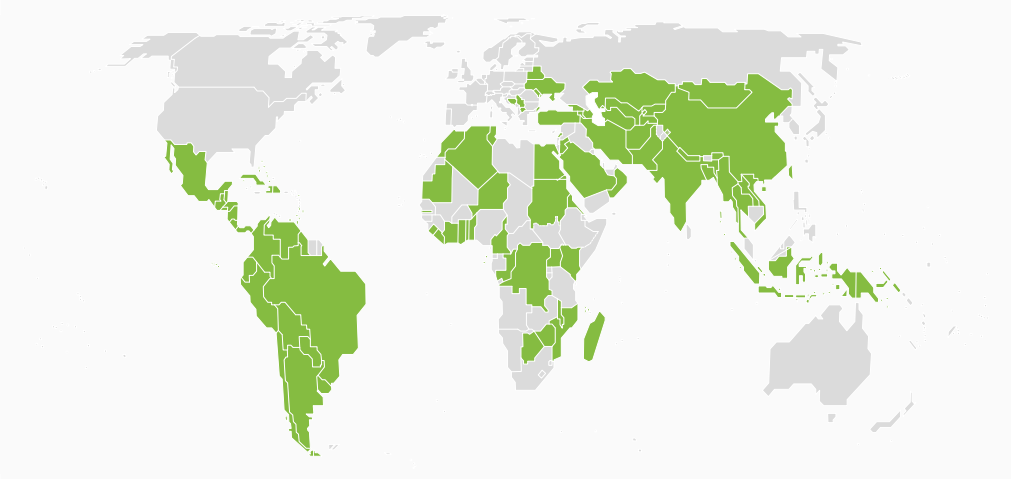

Source: Réseau géospatial des Nations Unies. 2023. Géodonnées cartographiques.

Les pointillés correspondent approximativement à la ligne de contrôle au Jammu-et-Cachemire convenue par l'Inde et le Pakistan. Les parties n'ont pas encore réglé la question du statut définitif du Jammu-et-Cachemire. Le tracé définitif de la frontière entre la République du Soudan et la République du Soudan du Sud n'a pas encore été défini.

AE 4: Mise en place de systèmes alimentaires urbains durables

Indicateurs des ODD	Description de la série	2015	2019	2023*
1.1.1 Proportion de la population vivant au-dessous du seuil de pauvreté fixé au niveau international, par sexe, âge, situation dans l'emploi et lieu de résidence (zone urbaine/zone rurale)	Proportion de la population vivant au-dessous du seuil de pauvreté fixé au niveau international (en pourcentage)	10,8	8,5	
2.1.1 Prévalence de la sous-alimentation	Prévalence de la sous-alimentation (en pourcentage)	7,9	7,9	9,2
2.1.2 Prévalence d'une insécurité alimentaire modérée ou grave, évaluée selon l'échelle de mesure de l'insécurité alimentaire vécue (échelle FIES)	Prévalence de l'insécurité alimentaire modérée ou grave (en pourcentage)	21,7	25,3	29,6
11.a.1 Nombre de pays ayant adopté une politique urbaine nationale ou un plan de développement régional qui a) tienne compte de la dynamique des populations, b) vise à l'équilibre du développement territorial et c) élargisse la marge de manœuvre budgétaire locale	Pays ayant adopté une politique urbaine nationale ou un plan de développement régional qui tienne compte de la dynamique des populations, vise à l'équilibre du développement territorial et élargisse la marge de manœuvre budgétaire locale			156
12.1.1 Nombre de pays élaborant, adoptant ou mettant en œuvre des politiques d'appui à la transition vers des modes de consommation et de production durables	Pays ayant adopté des plans d'action nationaux en faveur d'une consommation et d'une production durables ou ayant fait de la consommation et de la production durables une priorité ou un objectif dans les politiques nationales		16	13

** ou année la plus proche sur la période 2020-2022

Indicateurs relatifs aux produits	Résultats effectifs
Nombre de pays et territoires dans lesquels la FAO a promu l'adoption de politiques et de programmes porteurs, ainsi que l'amorce et la transposition à plus grande échelle, par les parties prenantes nationales et locales, de mesures et d'investissements qui contribuent à la réalisation des cibles des ODD aux fins de la transition vers des systèmes agroalimentaires urbains et périurbains plus efficaces, plus inclusifs, plus résilients et plus durables qui permettent de lutter contre la pauvreté urbaine, l'insécurité alimentaire et la malnutrition, favorisent les régimes alimentaires sains et catalysent une transformation rurale inclusive et durable	26
Pourcentage de parties prenantes satisfaites du travail de la FAO, s'agissant de la pertinence, du caractère novateur, des partenariats, de la contribution normative et de l'utilisation des ressources aux fins de l'obtention de résultats	85

ÉTAT DES PRODUITS – AE 4

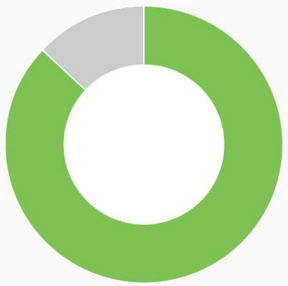

Achevé comme prévu (87 %)

Annulé ou compromis (13 %)

PAYS ET TERRITOIRES OÙ LA FAO A PRÊTÉ UN APPUI À LA MISE EN PLACE DE SYSTÈMES ALIMENTAIRES URBAINS DURABLES

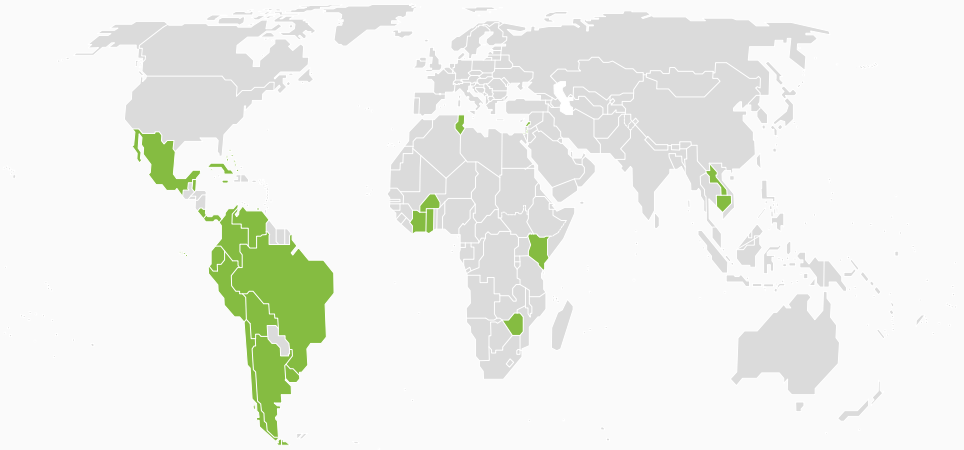

Source: Réseau géospatial des Nations Unies. 2023. Géodonnées cartographiques.

Les pointillés correspondent approximativement à la ligne de contrôle au Jammu-et-Cachemire convenue par l'Inde et le Pakistan. Les parties n'ont pas encore réglé la question du statut définitif du Jammu-et-Cachemire. Le tracé définitif de la frontière entre la République du Soudan et la République du Soudan du Sud n'a pas encore été défini.

Amélioration en matière de conditions de vie
Promouvoir une croissance économique inclusive en réduisant les inégalités (entre zones urbaines et zones rurales, pays riches et pays pauvres, hommes et femmes)

	Dépenses (en milliers d'USD)		
	Crédits ouverts (montant net)	Fonds extrabudgétaires	Total
Amélioration des conditions de vie	123 207	1 952 662	2 075 870
AV 1: Égalité des genres et autonomisation des femmes rurales	13 993	26 329	40 322
AV 2: Transformation rurale inclusive	32 722	59 193	91 915
AV 3: Situations d'urgence agricoles et alimentaires	11 190	1 404 909	1 416 100
AV 4: Systèmes agroalimentaires résilients	40 263	437 096	477 359
AV 5: Initiative Main dans la main	498	7 995	8 493
AV 6: Accroissement des investissements	24 541	17 140	41 681

Produits à l'appui de l'amélioration des conditions de vie

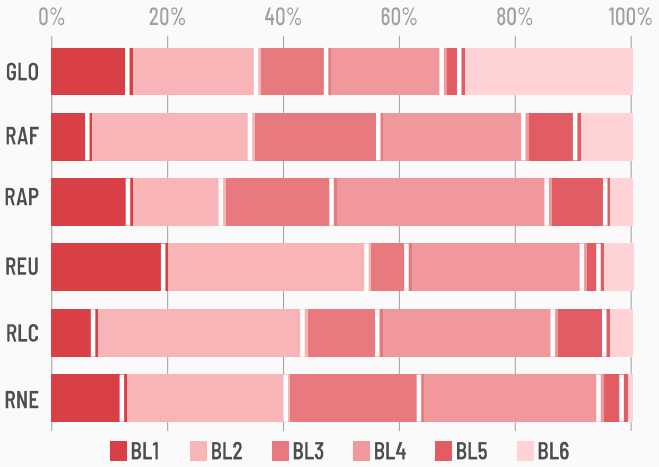

Indicateurs des ODD*	Description de la série	2015	2019	2023*
1.1.1 Proportion de la population vivant au-dessous du seuil de pauvreté fixé au niveau international, par sexe, âge, situation dans l'emploi et lieu de résidence (zone urbaine/zone rurale)	Proportion de la population vivant au-dessous du seuil de pauvreté fixé au niveau international (en pourcentage)	10,8	8,5	
2.a.1 Indice d'orientation agricole des dépenses publiques	Indice d'orientation agricole des dépenses publiques	0,50	0,52	0,48
16.1.2 Nombre de décès liés à des conflits pour 100 000 habitants, par sexe, âge et cause	Nombre total de décès liés à des conflits pour 100 000 habitants	22,1	6,3	5,5

* Pas de données disponibles pour 1.2.1, 1.5.1, 1.5.2, 2.3.2, 5.4.1, 5.a.1, 5.a.2, 10.1.1 et 10.2.1; ** ou année la plus proche sur la période 2020-2022

AV 1: Égalité des genres et autonomisation des femmes rurales

Indicateurs des ODD*	Description de la série	2015	2019	2023*
5.c.1 Proportion de pays dotés de systèmes permettant de suivre et de rendre public le montant des ressources allouées à l'égalité des sexes et à l'autonomisation des femmes	Proportion de pays dotés de systèmes permettant de suivre et de rendre public le montant des ressources allouées à l'égalité des genres et à l'autonomisation des femmes (en pourcentage)		19	26

* Pas de données disponibles pour 2.3.2, 5.4.1, 5.a.1 et 5.a.2; ** ou année la plus proche sur la période 2017-2019; *** ou année la plus proche sur la période 2020-2022

Indicateurs relatifs aux produits	Résultats effectifs
Nombre de pays et territoires dans lesquels la FAO a prêté un appui à des politiques, des stratégies, des programmes et des cadres juridiques tenant compte des questions de genre afin de contribuer à la réalisation des cibles des ODD qui portent sur l'égalité des droits entre femmes et hommes, l'accès des femmes aux ressources, aux services, aux technologies, aux institutions, aux débouchés économiques et à la prise de décisions, et leur pouvoir dans ces domaines, et l'élimination des lois et des pratiques discriminatoires	38
Pourcentage de parties prenantes satisfaites du travail de la FAO, s'agissant de la pertinence, du caractère novateur, des partenariats, de la contribution normative et de l'utilisation des ressources aux fins de l'obtention de résultats	84

ÉTAT DES PRODUITS – AV 1

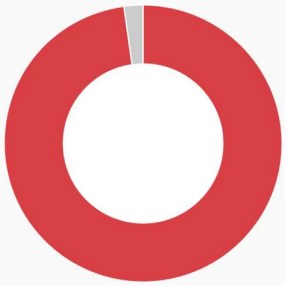

Achevé comme prévu (98 %)

Annulé ou compromis (2 %)

PAYS ET TERRITOIRES OÙ LA FAO A PRÊTÉ UN APPUI À L'ÉGALITÉ DES GENRES ET À L'AUTONOMISATION DES FEMMES RURALES

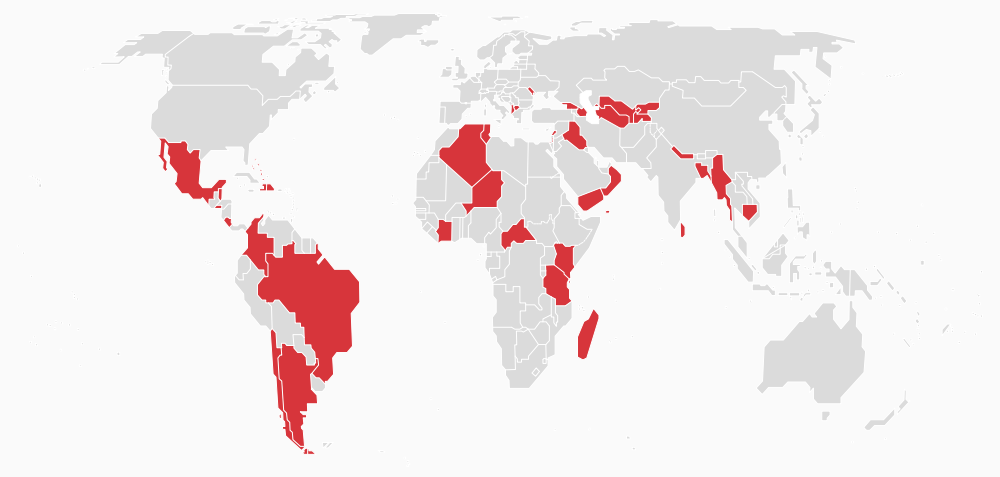

Source: Réseau géospatial des Nations Unies. 2023. Géodonnées cartographiques.

Les pointillés correspondent approximativement à la ligne de contrôle au Jammu-et-Cachemire convenue par l'Inde et le Pakistan. Les parties n'ont pas encore réglé la question du statut définitif du Jammu-et-Cachemire. Le tracé définitif de la frontière entre la République du Soudan et la République du Soudan du Sud n'a pas encore été défini.

AV 2: Transformation rurale inclusive

Indicateurs des ODD*	Description de la série	2015	2019	2023*
1.1.1 Proportion de la population vivant au-dessous du seuil de pauvreté fixé au niveau international, par sexe, âge, situation dans l'emploi et lieu de résidence (zone urbaine/zone rurale)	Proportion de la population vivant au-dessous du seuil de pauvreté fixé au niveau international (en pourcentage)	10,8	8,5	
8.3.1 Proportion de l'emploi informel dans l'emploi total, par secteur et par sexe	Proportion de l'emploi informel – 13e session de la Conférence internationale des statisticiens du travail (en pourcentage)	58,4	57,8	58,0
8.5.2 Taux de chômage, par sexe, âge et situation au regard du handicap	Taux de chômage – 13e session de la Conférence internationale des statisticiens du travail (en pourcentage)	6,0	5,6	5,1
10.7.2 Proportion de pays dotés de politiques migratoires qui facilitent la migration et la mobilité de façon ordonnée, sûre, régulière et responsable	Proportion de pays dotés de politiques migratoires qui facilitent la migration et la mobilité de façon ordonnée, sûre, régulière et responsable (en pourcentage)		54,1	62,3

* Pas de données disponibles pour 8.5.1, 10.1.1 et 10.2.1; ** ou année la plus proche sur la période 2020-2022

Indicateurs relatifs aux produits	Résultats effectifs
Nombre de pays et territoires dans lesquels la FAO a prêté un appui à des politiques, des stratégies et des programmes ciblés afin de contribuer à la réalisation des cibles des ODD qui visent à accélérer la transformation inclusive et la revitalisation des zones rurales de sorte que les populations pauvres, vulnérables et marginalisées puissent participer équitablement et en tirer des avantages	84
Pourcentage de parties prenantes satisfaites du travail de la FAO, s'agissant de la pertinence, du caractère novateur, des partenariats, de la contribution normative et de l'utilisation des ressources aux fins de l'obtention de résultats	88

ÉTAT DES PRODUITS – AV 2

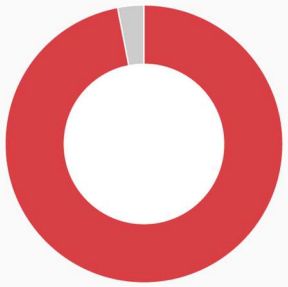

Achevé comme prévu (97 %)

Annulé ou compromis (3 %)

PAYS ET TERRITOIRES OÙ LA FAO A PRÊTÉ UN APPUI EN FAVEUR D'UNE TRANSFORMATION RURALE INCLUSIVE

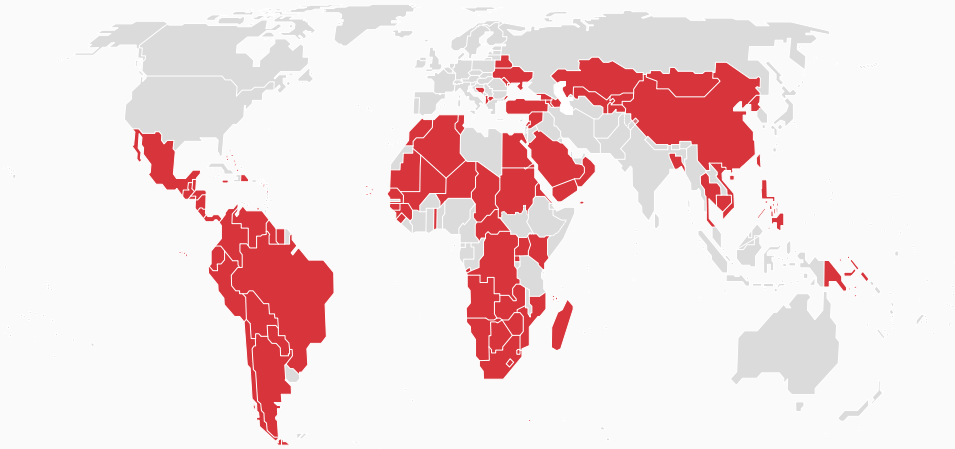

Source: Réseau géospatial des Nations Unies. 2023. Géodonnées cartographiques.

Les pointillés correspondent approximativement à la ligne de contrôle au Jammu-et-Cachemire convenue par l'Inde et le Pakistan. Les parties n'ont pas encore réglé la question du statut définitif du Jammu-et-Cachemire. Le tracé définitif de la frontière entre la République du Soudan et la République du Soudan du Sud n'a pas encore été défini.

AV 3: Situations d'urgence agricoles et alimentaires

Indicateurs des ODD*	Description de la série	2015	2019	2023**
1.5.3 Nombre de pays ayant adopté et mis en place des stratégies nationales de réduction des risques, conformément au Cadre de Sendai pour la réduction des risques de catastrophe (2015-2030)	Nombre de pays ayant indiqué être dotés d'une stratégie nationale de réduction des risques de catastrophe alignée sur le Cadre de Sendai			129
2.1.1 Prévalence de la sous-alimentation	Prévalence de la sous-alimentation (en pourcentage)	7,9	7,9	9,2
2.1.2 Prévalence d'une insécurité alimentaire modérée ou grave, évaluée selon l'échelle de mesure de l'insécurité alimentaire vécue (échelle FIES)	Prévalence de l'insécurité alimentaire modérée ou grave (en pourcentage)	21,7	25,3	29,6
2.2.1 Prévalence du retard de croissance chez les enfants de moins de 5 ans	Proportion d'enfants souffrant d'un retard de croissance modéré ou grave (en pourcentage)	24,6	23,0	22,3
2.2.2 Prévalence de la malnutrition chez les enfants de moins de 5 ans, par forme (surpoids et émaciation)	Proportion d'enfants souffrant d'émaciation modérée ou grave (en pourcentage)			6,8
	Proportion d'enfants souffrant de surpoids modéré ou grave (en pourcentage)	5,5	5,6	5,6
16.1.2 Nombre de décès liés à des conflits pour 100 000 habitants, par sexe, âge et cause	Nombre total de décès liés à des conflits pour 100 000 habitants	22,1	6,3	5,5

* Pas de données disponibles pour 1.5.1, 1.5.2, 1.5.4 et 2.3.2; ** ou année la plus proche sur la période 2020-2022

Indicateurs relatifs aux produits	Résultats effectifs
Nombre de pays et territoires confrontés à une insécurité alimentaire aiguë, ou risquant de l'être, dans lesquels la FAO a prêté un appui à la réalisation des cibles des ODD au moyen d'une assistance d'urgence au service des moyens d'existence et de la nutrition et, dans le cadre d'une approche axée sur l'interface entre aide humanitaire et développement, compte tenu de la contribution que celle-ci peut apporter à la paix, a doté leurs populations des capacités nécessaires pour mieux surmonter et gérer les chocs et les risques à l'avenir et contribuer à la transformation des systèmes agroalimentaires	60
Pourcentage de parties prenantes satisfaites du travail de la FAO, s'agissant de la pertinence, du caractère novateur, des partenariats, de la contribution normative et de l'utilisation des ressources aux fins de l'obtention de résultats	83

ÉTAT DES PRODUITS – AV 3

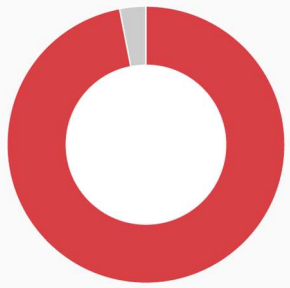

Achevé comme prévu (97 %)

Annulé ou compromis (3 %)

PAYS ET TERRITOIRES OÙ LA FAO A PRÊTÉ UN APPUI POUR FAIRE FACE AUX SITUATIONS D'URGENCE AGRICOLES ET ALIMENTAIRES

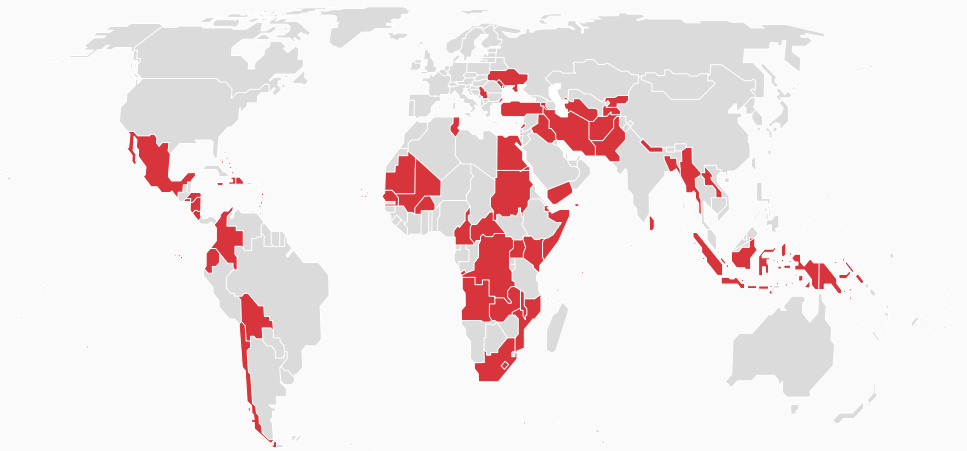

Source: Réseau géospatial des Nations Unies. 2023. Géodonnées cartographiques.

Les pointillés correspondent approximativement à la ligne de contrôle au Jammu-et-Cachemire convenue par l'Inde et le Pakistan. Les parties n'ont pas encore réglé la question du statut définitif du Jammu-et-Cachemire. Le tracé définitif de la frontière entre la République du Soudan et la République du Soudan du Sud n'a pas encore été défini.

AV 4: Systèmes agroalimentaires résilients

Indicateurs des ODD*	Description de la série	2015**	2019	2023***
1.3.1 Proportion de la population bénéficiant de socles ou systèmes de protection sociale, par sexe et par groupe de population (enfants, chômeurs, personnes âgées, personnes handicapées, femmes enceintes et nouveau-nés, victimes d'un accident du travail, pauvres et personnes vulnérables)	Proportion de la population bénéficiant d'au moins une prestation sociale (en pourcentage)	45,2		46,9
1.5.3 Nombre de pays ayant adopté et mis en place des stratégies nationales de réduction des risques, conformément au Cadre de Sendai pour la réduction des risques de catastrophe (2015-2030)	Nombre de pays ayant indiqué être dotés d'une stratégie nationale de réduction des risques de catastrophe alignée sur le Cadre de Sendai			129

* Pas de données disponibles pour 1.5.1, 1.5.2, 1.5.4 et 2.4.1; ** ou 2016; *** ou année la plus proche sur la période 2020-2022

Indicateurs relatifs aux produits	Résultats effectifs
Nombre de pays et territoires dans lesquels la FAO a prêté un appui à la réalisation des cibles des ODD afin d'améliorer la connaissance des différents risques et de promouvoir des mécanismes de gouvernance efficaces pour la mise en œuvre de mesures de réduction de la vulnérabilité permettant de renforcer la résilience des systèmes agroalimentaires et des moyens d'existence face aux chocs et aux facteurs de stress socioéconomiques et environnementaux	91
Pourcentage de parties prenantes satisfaites du travail de la FAO, s'agissant de la pertinence, du caractère novateur, des partenariats, de la contribution normative et de l'utilisation des ressources aux fins de l'obtention de résultats	89

ÉTAT DES PRODUITS – AV 4

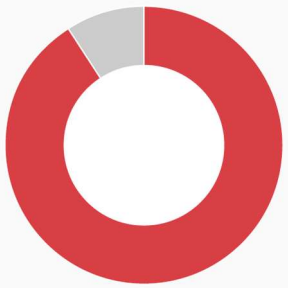

Achevé comme prévu (91 %)

Annulé ou compromis (9 %)

PAYS ET TERRITOIRES OÙ LA FAO A PRÊTÉ UN APPUI À LA MISE EN PLACE DE SYSTÈMES AGROALIMENTAIRES RÉSILIENTS

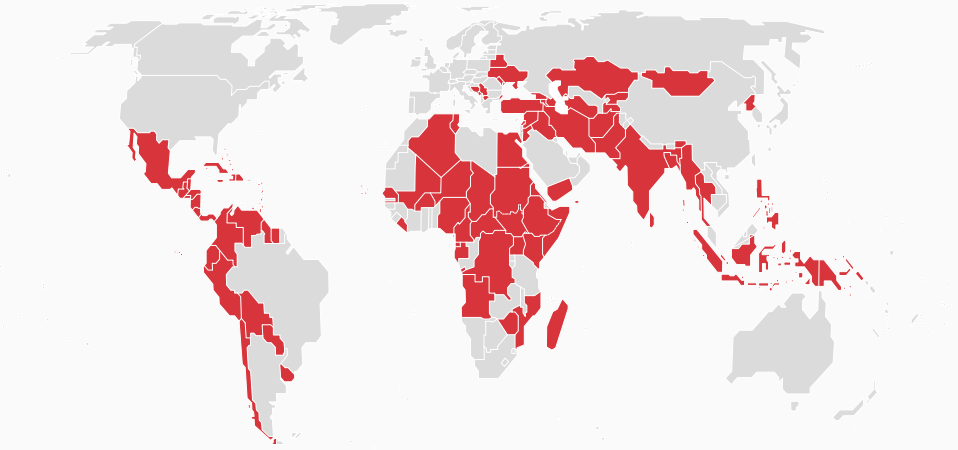

Source: Réseau géospatial des Nations Unies. 2023. Géodonnées cartographiques.

Les pointillés correspondent approximativement à la ligne de contrôle au Jammu-et-Cachemire convenue par l'Inde et le Pakistan. Les parties n'ont pas encore réglé la question du statut définitif du Jammu-et-Cachemire. Le tracé définitif de la frontière entre la République du Soudan et la République du Soudan du Sud n'a pas encore été défini.

AV 5: Initiative Main dans la main

Indicateurs des ODD*	Description de la série	2015	2019	2023**
1.1.1 Proportion de la population vivant au-dessous du seuil de pauvreté fixé au niveau international, par sexe, âge, situation dans l'emploi et lieu de résidence (zone urbaine/zone rurale)	Proportion de la population vivant au-dessous du seuil de pauvreté fixé au niveau international(en pourcentage)	10,8	8,5	
2.1.1 Prévalence de la sous-alimentation	Prévalence de la sous-alimentation (en pourcentage)	7,9	7,9	9,2
2.2.1 Prévalence du retard de croissance chez les enfants de moins de 5 ans	Proportion d'enfants souffrant d'un retard de croissance modéré ou grave (en pourcentage)	24,6	23,0	22,3
2.a.1 Indice d'orientation agricole des dépenses publiques	Indice d'orientation agricole des dépenses publiques	0,50	0,52	0,48
2.a.2 Total des apports publics (aide publique au développement plus autres apports publics) alloués au secteur agricole	Total des apports publics (sorties de fonds) alloués au secteur agricole (en millions d'USD constants de 2021)	12 692		14 145

* Pas de données disponibles pour 1.2.1, 10.1.1 et 10.2.1; ** ou année la plus proche sur la période 2020-2022

Indicateurs relatifs aux produits	Résultats effectifs
Nombre de pays ou territoires dans lesquels la FAO a prêté un appui à la réalisation des cibles des ODD afin d'accélérer la transformation agricole et le développement rural durable, en ciblant les plus pauvres et les personnes souffrant de la faim, en différenciant les territoires et les stratégies, et en réunissant toutes les dimensions pertinentes des systèmes agroalimentaires par l'analyse et les partenariats	35
Pourcentage de parties prenantes satisfaites du travail de la FAO, s'agissant de la pertinence, du caractère novateur, des partenariats, de la contribution normative et de l'utilisation des ressources aux fins de l'obtention de résultats	84

ÉTAT DES PRODUITS – AV 5

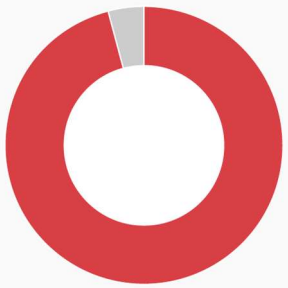

Achevé comme prévu (96 %)

Annulé ou compromis (4 %)

PAYS ET TERRITOIRES OÙ LA FAO A PRÊTÉ UN APPUI À L'INITIATIVE MAIN DANS LA MAIN

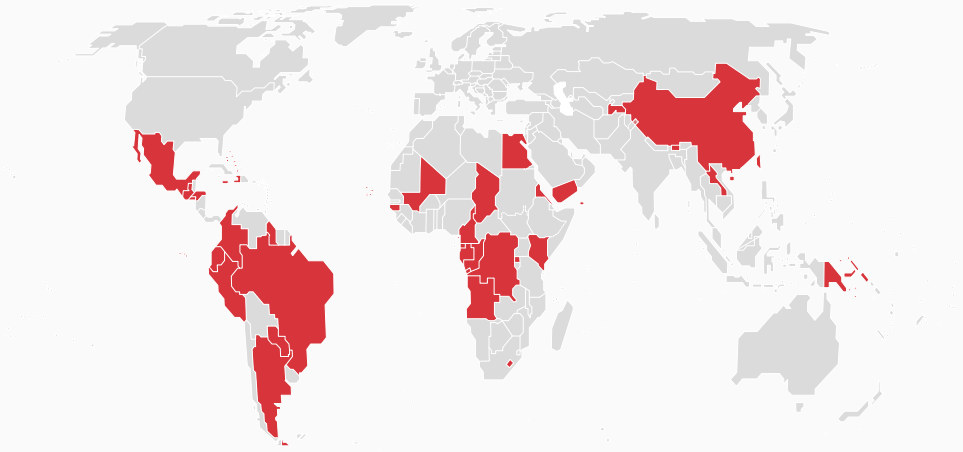

Source: Réseau géospatial des Nations Unies. 2023. Géodonnées cartographiques.

Les pointillés correspondent approximativement à la ligne de contrôle au Jammu-et-Cachemire convenue par l'Inde et le Pakistan. Les parties n'ont pas encore réglé la question du statut définitif du Jammu-et-Cachemire. Le tracé définitif de la frontière entre la République du Soudan et la République du Soudan du Sud n'a pas encore été défini.

AV 6: Accroissement des investissements

Indicateurs des ODD*	Description de la série	2015	2019	2023**
2.a.1 Indice d'orientation agricole des dépenses publiques	Indice d'orientation agricole des dépenses publiques	0,50	0,52	0,48
2.a.2 Total des apports publics (aide publique au développement plus autres apports publics) alloués au secteur agricole	Total des apports publics (sorties de fonds) alloués au secteur agricole (en millions d'USD actuels)	12 692		14 145
10.b.1 Montant total des ressources allouées au développement, par pays bénéficiaire et donateur et type d'apport (aide publique au développement, investissement étranger direct et autres)	Montant total des ressources allouées au développement, par pays bénéficiaire et donateur	289 852		481 002,1
17.5.1 Nombre de pays qui adoptent et mettent en œuvre des dispositifs visant à encourager l'investissement en faveur des pays en développement, notamment les pays les moins avancés	Nombre de pays ayant conclu un traité bilatéral d'investissement (actuellement en vigueur) avec des pays en développement	173		176
	Nombre de pays ayant conclu un traité bilatéral d'investissement (actuellement en vigueur) avec des pays parmi les moins avancés	101		102

* Pas de données disponibles pour 1.b.1, 10.1.1 et 10.2.1; ** ou année la plus proche sur la période 2020-2022

Indicateurs relatifs aux produits	Résultats effectifs
Nombre de pays et territoires dans lesquels la FAO a prêté un appui à la réalisation des cibles des ODD préconisant des investissements publics et privés accrus, et a renforcé les capacités de tirer parti des investissements futurs pour accélérer la transition vers des systèmes agroalimentaires durables ayant des effets à grande échelle sur la réduction des inégalités et l'éradication de la pauvreté et de la faim	21
Pourcentage de parties prenantes satisfaites du travail de la FAO, s'agissant de la pertinence, du caractère novateur, des partenariats, de la contribution normative et de l'utilisation des ressources aux fins de l'obtention de résultats	90

ÉTAT DES PRODUITS – AV 6

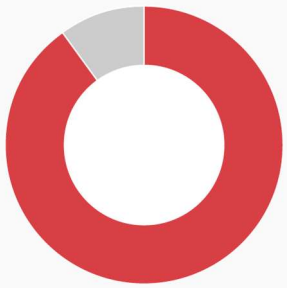

Achevé comme prévu (90 %)

Annulé ou compromis (10 %)

PAYS ET TERRITOIRES OÙ LA FAO A PRÊTÉ UN APPUI À L'ACCROISSEMENT DES INVESTISSEMENTS

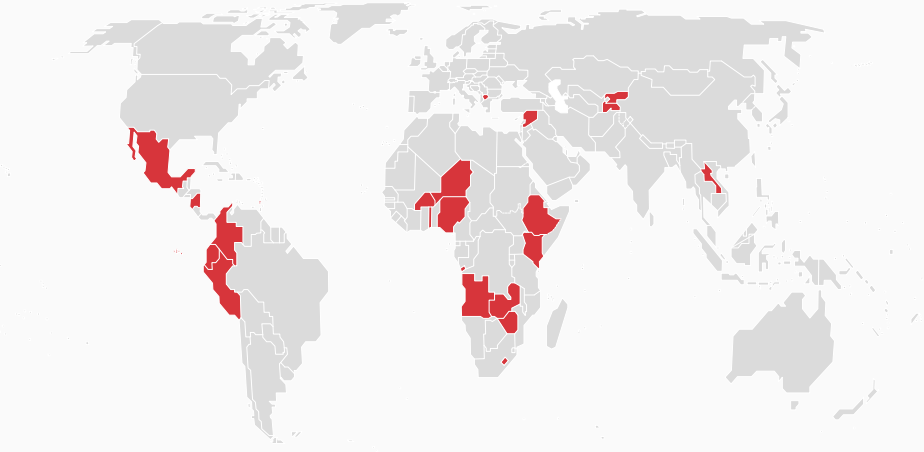

Source: Réseau géospatial des Nations Unies. 2023. Géodonnées cartographiques.

Les pointillés correspondent approximativement à la ligne de contrôle au Jammu-et-Cachemire convenue par l'Inde et le Pakistan. Les parties n'ont pas encore réglé la question du statut définitif du Jammu-et-Cachemire. Le tracé définitif de la frontière entre la République du Soudan et la République du Soudan du Sud n'a pas encore été défini.

OBJECTIF 5

Qualité technique, statistiques, thèmes transversaux et accélérateurs

Garantir et mesurer la mise en œuvre et la qualité des activités techniques et normatives de la FAO, ainsi que la fourniture de connaissances et de services et leur qualité; veiller à ce que des données et des statistiques de qualité soient produites avec intégrité et diffusées par la FAO; fournir des services transversaux cruciaux dans les domaines prioritaires du Programme en ce qui concerne les activités en faveur de l'égalité des genres, des jeunes et de l'inclusion afin de contribuer au Programme 2030; accélérer les progrès et intensifier les efforts en vue de la réalisation des ODD, au moyen des quatre accélérateurs: la technologie, l'innovation, les données et les compléments.

Dépenses (en milliers d'USD)			
	Crédits ouverts (montant net)	Fonds extrabudgétaires	Total
5: Qualité technique, statistiques, thèmes transversaux et accélérateurs	65 282	26 180	91 462
5.1: Qualité et intégrité des activités techniques et normatives de l'Organisation	46 860	2 047	48 907
5.2: La disponibilité des statistiques et des données de la FAO, leur qualité et l'accès à celles-ci à l'appui de la prise de décisions fondées sur des éléments concrets	13 273	20 781	34 054
5.3: Thèmes transversaux (égalité des genres, jeunes, inclusion)	3 537	993	4 530
5.4: Accélérateurs – technologies, innovation, données et compléments (gouvernance, capital humain et institutions)	1 612	2 358	3 970

	Indicateurs de performance clés	Cibles 2023	Résultats effectifs 2023	État d'avancement
5.1: Qualité et intégrité des activités techniques et normatives de l'Organisation	5.1.A Qualité des activités techniques et normatives de l'Organisation, mesurée par des enquêtes menées auprès des parties prenantes concernées	75 %	83 %	Atteint
5.2: La disponibilité des statistiques et des données de la FAO, leur qualité et l'accès à celles-ci à l'appui de la prise de décisions fondées sur des éléments concrets	5.2.A Proportion d'indicateurs des ODD dont la FAO est garante qui ont fait l'objet de rapports a) à l'échelon national et b) avec le niveau de ventilation des données adéquat, conformément aux Principes fondamentaux de la statistique officielle (référence: ODD 17.18.1)	a) 60 % b) 45 %	a) 62,5 % b) 45 %	a) Atteint b) Atteint
	5.2.B Augmentation du taux de réponse moyen aux questionnaires statistiques de la FAO	+ 4 %	+ 3,4 %	Non atteint
	5.2.C Proportion de processus statistiques et de produits relatifs aux données de la FAO qui sont de bonne qualité au regard du cadre d'assurance de la qualité pertinent	75 %	97 %	Atteint
5.3: Thèmes transversaux (égalité des genres, jeunes, inclusion)	5.3.A Nombre de normes minimales visant la prise en compte systématique des questions de genre	14	17	Atteint
	5.3.B Nombre d'indicateurs de performance de la version révisée du Plan d'action à l'échelle du système des Nations Unies pour l'égalité des sexes et l'avancement des femmes atteints ou dépassés par la FAO	14	14	Atteint
	5.3.C Pourcentage d'unités et de bureaux décentralisés de la FAO contribuant au Plan d'action en faveur des jeunes ruraux	75 %	77 %	Atteint
	5.3.D Quantité de travaux de la FAO dont l'inclusion est un objectif prépondérant	15 %	24 %	Atteint

	Indicateurs de performance clés	Cibles 2023	Résultats effectifs 2023	État d'avancement
5.4: Accélérateurs – technologies, innovation, données et compléments (gouvernance, capital humain et institutions)	5.4.A Nombre de produits de la FAO de bonne qualité qui mettent en avant les technologies au service de systèmes agroalimentaires durables afin de renforcer les capacités des pays de prendre des décisions concernant l'adoption de ces technologies	20	24	Atteint
	5.4.B Nombre d'innovations technologiques, sociales, institutionnelles, stratégiques et/ou financières de bonne qualité et cohérentes promues et/ou intégrées dans les interventions programmatiques de la FAO afin de porter les effets à leur maximum et de réduire au minimum les arbitrages nécessaires de sorte que les systèmes agroalimentaires soient résilients et durables	20	25	Atteint
	5.4.C Nombre d'ensembles de données ou de systèmes d'information importants créés ou mis à jour et utilisés pour apporter davantage d'éléments concrets pertinents et d'appui aux interventions programmatiques de la FAO	100	108	Atteint
	5.4.D Nombre de mécanismes permettant de tirer parti de la gouvernance, des institutions et du capital humain dans les programmes de la FAO aux niveaux national, régional et mondial	10	10	Atteint

CHAPITRE 6
Programme de coopération technique

Le PCT permet de faciliter l'accès des membres aux connaissances et aux compétences techniques de l'Organisation dans tous les domaines prioritaires couverts par le Cadre stratégique 2022-2031 de la FAO, en fonction des besoins prioritaires spécifiques des pays. Les priorités définies dans les cadres de programmation par pays (CPP) et lors des sessions des conférences régionales orientent l'utilisation des ressources du PCT afin de répondre aux besoins des pays en matière d'assistance technique stratégique, de contribuer à l'accélération du changement par des effets catalyseurs, de faciliter le renforcement des capacités et de contribuer à la mobilisation de ressources dans le cadre des efforts menés pour réaliser les ODD et le Programme 2030. Les projets du PCT doivent être rentables, aboutir à des résultats immédiats et tangibles, et catalyser des évolutions au service du développement. Le Programme de coopération technique comporte deux volets principaux, à savoir la gestion et l'appui du PCT, répartis entre le siège et les bureaux décentralisés, et les projets du PCT, qui fournissent directement une aide aux États membres.

Dépenses (en milliers d'USD)			
	Crédits ouverts (montant net)	Fonds extrabudgétaires	Total
6: Programme de coopération technique	140 788	0	140 788
6.1: Gestion et soutien du PCT	4 444	0	4 444
6.2: Projets du PCT	136 344	0	136 344

	Indicateurs de performance clés	Cibles 2023	Résultats effectifs 2023	État d'avancement
6.1: Gestion et soutien du PCT	6.1.A Taux d'approbation des ressources du PCT au regard des crédits ouverts pour 2022-2023 et 2024-2025	100 %	100 %	Atteint
	6.1.B Taux d'exécution des projets du PCT au regard des crédits ouverts pour 2020-2021 et 2022-2023	100 %	100 %	Atteint
	6.1.C Pourcentage de projets tenant compte de l'égalité des genres ou contribuant à l'égalité des genres approuvés, au regard des crédits ouverts pour 2022-2023 et 2024-2025	60 %	85 %	Atteint

OBJECTIF FONCTIONNEL 7

Activités de diffusion

L'objectif fonctionnel 7 porte sur les fonctions de l'Organisation ayant trait à la diffusion et sur l'appui à la mise en place d'un environnement favorable à ces fonctions et à l'exécution des projets. Les fonctions ayant trait à la diffusion contribuent à la réalisation des objectifs de la FAO grâce à des partenariats diversifiés et renforcés, notamment dans le cadre de la coopération Nord-Sud, Sud-Sud et triangulaire et de la collaboration avec le secteur privé, à des activités de promotion, à une sensibilisation accrue du public, au renforcement du soutien politique, à la mobilisation de nouvelles ressources, à l'amélioration du développement des capacités et à la gestion et au partage des connaissances, efforts que viennent compléter des approches institutionnelles, une articulation des tâches et des directives en matière d'élaboration et d'exécution de projets qui conviennent aux objectifs visés.

Dépenses (en milliers d'USD)			
	Crédits ouverts (montant net)	Fonds extrabudgétaires	Total
7: Activités de diffusion	71 121	8 012	79 133
7.1: Partenariats, activités de promotion et renforcement des capacités, y compris la coopération Sud-Sud et la coopération triangulaire	26 178	4 217	30 395
7.2: Communication	29 052	1 246	30 298
7.3: Augmentation des ressources mobilisées, et gestion et exécution efficaces des projets et des programmes	15 890	2 550	18 440

	Indicateurs de performance clés	Cibles 2023	Résultats effectifs 2023	État d'avancement
7.1: Partenariats, activités de promotion et renforcement des capacités, y compris la coopération Sud-Sud et la coopération triangulaire	7.1.A Nombre de partenariats, d'alliances, de réseaux et de plateformes stratégiques négociés, établis ou maintenus avec des acteurs étatiques et non étatiques	+ 17	+ 38	Atteint
	7.1.B Nombre d'initiatives élaborées et mises en œuvre avec des organisations, fonds et programmes des Nations Unies, y compris les organismes ayant leur siège à Rome, à l'appui de la réforme et du repositionnement du système des Nations Unies	+ 5	+ 8	Atteint
	7.1.C Nombre d'instruments de renforcement des capacités appliqués et nombre de stratégies et de services de communication rurale mis au point et diffusés	+ 42	+ 42	Atteint
	7.1.D Nombre de membres du personnel de la FAO dotés de capacités renforcées s'occupant des partenariats avec le secteur privé	300	469	Atteint
	7.1.E Part (%) de partenariats stratégiques efficaces[1], d'après un ensemble d'indicateurs relatifs à l'efficacité des partenariats[2]	s.o.	s.o.	s.o.
7.2: Communication	7.2.A Augmentation de la présence dans les médias (nombre moyen de consultations sur une période de trois ans)	+ 5 %	+ 7,4 %	Atteint
	7.2.B Nombre de visites sur FAO.org (nombre d'utilisateurs)	+ 5 %	+ 34 %	Atteint
	7.2.C Nombre total d'abonnés aux comptes de la FAO sur les réseaux sociaux	8 500 000	8 270 000	Non atteint
7.3: Augmentation des ressources mobilisées, et gestion et exécution efficaces des projets et des programmes	7.3.A Contributions volontaires mobilisées et maintenues pour l'exercice biennal (en milliards d'USD)	2,25	4,16	Atteint
	7.3.B Pourcentage de projets exigeant des mesures de gestion	7 %	7,8 %	Non atteint

1 Sont considérés comme des partenaires stratégiques au titre de cet indicateur de performance clé les organisations de la société civile, les partenaires du secteur privé et les partenaires de la coopération Sud-Sud et de la coopération triangulaire.
2 Les cinq indicateurs relatifs à l'efficacité des partenariats sont les suivants: pertinence stratégique, résultats, engagement durable, collaboration active et contribution mutuelle.

OBJECTIF FONCTIONNEL 8

Technologies de l'information et de la communication (TIC)

L'objectif fonctionnel 8 favorise la transformation de la FAO en une organisation numérique qui fournit des biens publics numériques, met à disposition des technologies novatrices et propose des services de TIC efficaces et efficients pour appuyer les opérations de la FAO au niveau mondial. L'unité fonctionnelle responsable de cet objectif fonctionnel est la Division de la transformation numérique et de l'informatique (CSI).

Dépenses (en milliers d'USD)			
	Crédits ouverts (montant net)	Fonds extrabudgétaires	Total
8: Technologies de l'information et de la communication (TIC)	34 388	218	34 606
8.1: Solutions et services informatiques	34 388	218	34 606

	Indicateurs de performance clés	Cibles 2023	Résultats effectifs 2023	État d'avancement
8.1: Solutions et services informatiques	8.1.A Nombre de plateformes stratégiques mises en place en vue de la fourniture de biens publics mondiaux	3	3	Atteint
	8.1.B Pourcentage de ressources numériques gérées efficacement selon le cadre de cybersécurité établi	80 %	81 %	Atteint
	8.1.C Pourcentage d'objectifs relatifs au niveau de service atteints pour les services prêtés en interne ou dans le cadre d'arrangements contractuels avec des prestataires de services	75 %	75 %	Atteint

OBJECTIF FONCTIONNEL 9

Gouvernance, surveillance et direction de la FAO

L'objectif fonctionnel 9 regroupe les fonctions intéressant la gouvernance, la surveillance et la direction de l'Organisation. Les unités fonctionnelles responsables sont la Division des services aux organes directeurs (CSG), le Bureau de l'évaluation (OED), le Bureau de l'Inspecteur général (OIG), le Bureau du Directeur général (ODG), le Bureau juridique (LEG), le Bureau de la stratégie, du programme et du budget (OSP), le Bureau de la déontologie (ETH), le Bureau de la médiation (OMB) et le Bureau des objectifs de développement durable (OSG).

Ces fonctions visent à assurer une direction efficace de l'Organisation, grâce à la gestion stratégique et à la surveillance, et à un engagement politique et une collaboration renforcés avec les États membres. Elles consistent ainsi à établir des dispositifs et des processus institutionnels pour évaluer les résultats des programmes et la santé, notamment sur le plan financier, de l'Organisation et à prendre des mesures nécessaires. Elles contribuent aussi à l'efficacité de la gouvernance en garantissant la conformité avec les Textes fondamentaux et les politiques adoptées par les organes directeurs.

Dépenses (en milliers d'USD)			
	Crédits ouverts (montant net)	Fonds extrabudgétaires	Total
9: Gouvernance, surveillance et direction de la FAO	64 209	7 501	71 710
9.1: Gouvernance de la FAO	17 674	3 059	20 733
9.2: Surveillance	13 784	2 070	15 853
9.3: Direction	32 751	2 373	35 123

	Indicateurs de performance clés	Cibles 2023	Résultats effectifs 2023	État d'avancement
9.1: Gouvernance de la FAO	9.1.A Les documents destinés à la Conférence, au Conseil et aux comités du Conseil sont publiés dans toutes les langues de la FAO dans les délais fixés	100 %	94 %	Non atteint
	9.1.B Appui efficace et satisfaisant aux réunions des organes directeurs	75 %	90 %	Atteint
9.2: Surveillance	9.2.A Nombre de pays dans lesquels la pertinence stratégique et l'efficacité du programme de la FAO ont été évaluées au moyen d'évaluations des programmes de pays et autres programmes majeurs	13	18	Atteint
	9.2.B Pourcentage de missions concernant des domaines à haut risque dans le plan de travail relatif à la vérification interne	70 %	64 %	Non atteint
	9.2.C Pourcentage d'enquêtes terminées dans les délais	100 %	58 %	Non atteint
	9.2.D Satisfaction de la Direction et du Comité consultatif de contrôle de la FAO quant à l'efficacité des travaux et de la communication d'OIG en matière de contrôle et d'intégrité	80 %	91 %	Atteint
	9.2.E Pourcentage d'unités de la FAO qui actualisent régulièrement leur registre des risques et leur plan de prévention de la fraude	90 %	99 %	Atteint

	Indicateurs de performance clés	Cibles 2023	Résultats effectifs 2023	État d'avancement
9.3: Direction	9.3.A Pourcentage des recommandations des évaluations stratégiques pour lesquelles l'action convenue par la Direction a été menée à bien en temps voulu	100 %	96 %	Non atteint
	9.3.B Pourcentage des mesures convenues dans le cadre de vérifications liées à des risques élevés qui ont été mises en œuvre en temps voulu	70 %	s.o.[3]	s.o.
	9.3.C Pourcentage de mesures convenues dans le cadre de vérifications qui sont en suspens de longue date	Moins de 8 %	s.o.[3]	s.o.
	9.3.D Pourcentage des membres du personnel ayant achevé la formation en ligne sur la prévention du harcèlement, du harcèlement sexuel et de l'abus de pouvoir, et sur la prévention de l'exploitation et des abus sexuels	93 %	98,4 %	Atteint
	9.3.E Pourcentage de personnes employées par la FAO qui estiment que l'Organisation dispose de politiques, de processus et de procédures efficaces pour lutter contre le harcèlement et tout comportement répréhensible	70 %	73 %	Atteint
	9.3.F Nombre d'examens à première vue au titre de la Politique de la FAO en matière de protection des personnes qui dénoncent des irrégularités qui ont été achevés en temps voulu	100 %	88,2 %	Non atteint

3 Il n'est pas possible actuellement de rendre compte de manière significative des indicateurs de performance clés 9.3.B et 9.3.C compte tenu des mesures convenues non encore appliquées qui découlent de vérifications internes.

OBJECTIF FONCTIONNEL 10

Administration efficiente et efficace

Maximiser l'efficacité et le travail en vue d'utiliser les ressources d'une manière optimale dans l'accomplissement des fonctions d'exécution, fiduciaires, de définition des politiques, de suivi et de contrôle.

	Dépenses (en milliers d'USD)		
	Crédits ouverts (montant net)	Fonds extrabudgétaires	Total
10: Administration efficiente et efficace	57 151	5 911	63 062
10.1: Gestion efficiente et efficace des ressources humaines	11 044	398	11 442
10.2: Gestion efficiente et efficace des ressources financières	9 791	275	10 066
10.3: Des services administratifs et des fonctions d'appui efficients et efficaces	36 316	5 238	41 554

	Indicateurs de performance clés	Cibles 2023	Résultats effectifs 2023	État d'avancement
10.1: Gestion efficiente et efficace des ressources humaines	10.1.A Délais de recrutement (en jours)	120	200	Non atteint
	10.1.B Pourcentage de pays membres équitablement représentés	75 %	76 %	Atteint
	10.1.C Parité de genre dans les postes du cadre organique et dans les catégories supérieures a) cadre organique b) D-1 et au-delà	a) parité[4] b) 41 %	a) 47 % b) 28 %	a) Atteint b) Non atteint
10.2: Gestion efficiente et efficace des ressources financières	10.2.A Le Commissaire aux comptes a émis une opinion non modifiée sur les états financiers de la FAO, qui comprend sa déclaration sur le contrôle interne (annuel)	Opinion non modifiée du Commissaire aux comptes	Opinion non modifiée du Commissaire aux comptes	Atteint
10.3: Des services administratifs et des fonctions d'appui efficients et efficaces	10.3.A Niveau de satisfaction des clients en ce qui concerne les services fournis par le Centre des services communs	80 %	97,5 %	Atteint
	10.3.B Pourcentage de réduction des émissions annuelles de CO_2 liées aux locaux et aux voyages de service	- 18,7 %	- 38 %	Atteint
	10.3.C Pourcentage de bureaux utilisant la plateforme de passation de marchés dans le monde	80 %	100 %	Atteint
	10.3.D Nombre de bureaux de pays qui remplissent les conditions nécessaires à une délégation accrue de pouvoirs dans le domaine des achats de biens et de services, et mettent en œuvre cette délégation	80	78	Non atteint
	10.3.E Nombre d'initiatives sur la prévention des risques sanitaires, la santé mentale, le bien-être et la sécurité	35	35	Atteint
	10.3.F Pourcentage de bureaux a) disposant d'un plan de continuité des opérations actualisé b) ayant utilisé un plan de continuité des opérations actualisé	a) 97 % b) s.o.	a) 99,2 % b) s.o.	a) Atteint b) s.o.
	10.3.G Pourcentage de produits fournis dans le cadre de la feuille de route de la FAO relative à l'efficience[5]	s.o.	s.o.	s.o.

4 Le système des Nations Unies reconnaît qu'il serait irréaliste de tenter de maintenir une parité à 50 pour cent sur une longue période et envisage une fourchette de 47 à 53 pour cent au titre de la Stratégie sur la parité des sexes applicable à l'ensemble du système des Nations Unies.

5 Dans le cadre de la Feuille de route de la FAO à l'appui des objectifs arrêtés par le système des Nations Unies en matière d'efficience, lancée en 2023, la cible a été fixée pour l'exercice biennal 2024-2025.

CHAPITRE 12
Dépenses d'équipement

La résolution 10/2003 de la Conférence a établi le Dispositif pour les dépenses d'équipement en tant que chapitre distinct du Programme de travail et budget. Ce dispositif permet la définition et l'autorisation des dépenses engagées pour des actifs corporels ou incorporels ayant une durée de vie utile supérieure à l'exercice financier biennal de la FAO, qui nécessitent généralement un niveau de ressources dépassant celui des crédits ouverts dans le cadre de l'exercice biennal. Le paragraphe 6.11 du Règlement financier autorise le transfert de tout solde du compte de dépenses d'équipement pour son utilisation lors d'un exercice financier ultérieur.

Le dispositif fournit les investissements nécessaires à l'entretien et au renforcement des produits et services de la FAO concernant: a) les plateformes pour les données et informations techniques, b) les systèmes opérationnels et administratifs et c) les infrastructures et les services. Le Conseil de gestion pour les dépenses d'équipement, présidé par l'un des directeurs généraux adjoints, conseille le Directeur général au sujet de l'allocation de ressources au titre du Dispositif pour les dépenses d'équipement et contrôle les progrès d'ensemble et les résultats des projets approuvés.

Dépenses (en milliers d'USD)			
	Crédits ouverts (montant net)	Fonds extrabudgétaires	Total
12: Dépenses d'équipement	14 000	0	14 000
12.1: Dépenses d'équipement	14 000	0	14 000

	Indicateurs de performance clés	Cibles 2023	Résultats effectifs 2023	État d'avancement
12.1: Dépenses d'équipement	12.1.A Pourcentage de dépenses d'équipement affectées à des initiatives dotées d'un plan de concrétisation des avantages précis; mesuré lors d'un examen annuel	100 %	100 %	Atteint
	12.1.B Pourcentage de projets de dépenses d'équipement menés à bien (y compris les prolongations approuvées officiellement) en respectant les délais et le budget fixé; mesuré lors d'un examen annuel	85 %	83 %	Non atteint

CHAPITRE 13
Dépenses de sécurité

Les membres du personnel de la FAO se trouvent en mesure d'exercer leurs fonctions en sûreté et en sécurité en tous lieux où l'Organisation mène des activités.

Dépenses (en milliers d'USD)			
	Crédits ouverts (montant net)	Fonds extrabudgétaires	Total
13: Dépenses de sécurité	22 421	0	22 421
13.1: Sécurité et sûreté de l'environnement de travail pour l'exécution du Programme au siège	8 705	0	8 705
13.2: Sécurité et sûreté de l'environnement de travail pour l'exécution du Programme dans le monde	13 716	0	13 716

	Indicateurs de performance clés	Cibles 2023	Résultats effectifs 2023	État d'avancement
13.1: Sécurité et sûreté de l'environnement de travail pour l'exécution du Programme au siège	13.1.A Nombre d'exercices d'alerte à l'incendie menés à bien au siège (annuel)	12	12	Atteint
	13.1.B Notification d'alerte/d'information envoyée à tous les membres du personnel de la FAO dans les 24 heures par l'intermédiaire du système de notification en cas d'urgence, si des problèmes de sécurité ou de sûreté les concernant apparaissent (annuel)	6	35	Atteint
13.2: Sécurité et sûreté de l'environnement de travail pour l'exécution du Programme dans le monde	13.2.A Pourcentage de bureaux décentralisés qui appliquent des modèles de gestion des risques de sécurité, conformément aux mesures permanentes du système de gestion de la sécurité des Nations Unies	90 %	99 %	Atteint
	13.2.B Pourcentage de membres du personnel international des bureaux décentralisés qui respectent les mesures de sécurité applicables au domicile	95 %	95 %	Atteint